



МИНИСТЕРСТВО НА ЗЕМЕДЕЛИЕТО, ХРАНИТЕ И ГОРИТЕ
ОБЛАСТНА ДИРЕКЦИЯ „ЗЕМЕДЕЛИЕ“ СМОЛЯН
ОБЩИНСКА СЛУЖБА ПО ЗЕМЕДЕЛИЕ - РУДОЗЕМ

Изх. №
.....2021 год.

ДО
Г-Н РУМЕН ПЕХЛИВАНОВ
КМЕТ
НА ОБЩИНА РУДОЗЕМ

И С К А Н Е

От Розета Чечкова – Началник на Общинска служба по земеделие – Рудозем

УВАЖАЕМИ ГОСПОДИН ПЕХЛИВАНОВ,

В изпълнение на § 27, ал. 2, т. 1 от ПЗР към ЗИД на ЗСПЗЗ моля, да бъде предоставен следния имот от общинския поземлен фонд:

I. В землището на с. Елховец, както следва:

- 1. Имот №27365.1.351** – Ливада, с размер 2995 кв.м, при съсед:
- поземлен имот с №27365.1.1406;
- поземлен имот с №27365.1.239;
- поземлен имот с №27365.1.1405;
- поземлен имот №27365.1.555;
- поземлен имот №27365.1.352.

- 2. Имот №27365.1.352** – Ливада, с размер 2512 кв.м, при съсед:
- поземлен имот №27365.1.351;
- поземлен имот с №27365.1.239;
- поземлен имот с №27365.1.1405;

МОТИВИ:

За същият имот, в местност „ЧЕРЕШЕВО“ има подадено искане от Асан Касимов Хомов, в срока по чл.11, ал.1 от ЗСПЗЗ и с **Решение №154/ 10.08.1992 г.** е признато правото за възстановяване на собственост на наследници на Нурие Салихова Карасалихова. Към настоящия момент имотът е регистриран като собственост на Община Рудозем - предаден на общината с протоколно решение №1/25. 07. 2008 г. на комисията по чл. 19, ал. 2 от ЗСПЗЗ.

- Приложение:**
1. Копие на искане от **Асан Касимов Хомов**;
 2. Данни от решение по чл. 18ж, ал.1 от ЗСПЗЗ за преписка № 154/ 10.08.1992 г.;
 3. Копие на скица на имот № 27365.1.351 на СГКК – гр. Смолян;
 4. Копие на скица на имот № 27365.1.352 на СГКК – гр. Смолян.

Вх. № ПС-3346/08 12. 2021 год.

ДО
НАЧАЛНИКА
НА ОСЗ
Гр.РУДОЗЕМ

ИСКАНЕ

От: Асан Касимов Хонор
Гр. Силотет, ул. №., тел: 0877364429

УВАЖАЕМА ГОСПОЖО НАЧАЛНИК,

Моля да бъде издадено решение за възстановяване правото на собственост за имот в местността Сирещево, позиция 1.0.12 в землище Елховец.
За същия имот има заявление вх. № 154 / 03.12.1951 год. от наследниците на Мурат Салихова Карасалихова
и постановено решение за признаване на правото на собственост върху земеделски земи № 151 / 10.08.1992 год.

Приложение:

1. Решение № 154 / 03.12.1951 год.

2. Скица на поземлен имот

№ 15-164724-26 / 10.2021

ПОДПИС:

3. Скица на поземлен имот

№ 15-164722-26 / 10.2021 г.

РЕШЕНИЕ

№ 154

ЗА БЪЗСТАНОВЯВАНЕ ПРАВОТО НА СОБСТВЕНОСТ върху земеделски земи на
 НУРИЕ САЛИХОВА КАРАСАЛИХОВА жител ~~XXXXXX~~ на гр./с./ОГЛЕД
 ,находящи се в землището на гр./с./ ОГЛЕД
 община Рудозем, обл. Пловдивска

Днес 10.VIII. 1992 година Общинска поземлена комисия-Рудозем

в състав:

ПРЕДСЕДАТЕЛ: Нецелчо Георгиев Мурджев

СЕКРЕТАР: Елена Илиева Черпокова

ЧЛЕНОВЕ: 1. Минна Ъфтимова Хаджиева

2. Данчо Борисов Атанасов

на основание чл.14 и следващо от ЗСПЗЗ след като разгледа заявление
 №. 154 от 3.12.1992 год. на НУРИЕ САЛИХОВА КАРАСАЛИХОВА-ОГЛЕД
 и приложените документи към него,

РЕШИ:

БЪЗСТАНОВЯВА правото на собственост на:
 НУРИЕ САЛИХОВА КАРАСАЛИХОВА-ОГЛЕД

върху 9,6 хектара земеделски земи:
 девет декара и шест ара

№	Културен вид	Местност	дка	№	Културен вид	Местност	дка
1.	НИВИ	Киселка	1,0	16.	ПАША	Киселка	0,5
2.		Барчинаша	0,6	17.		Черешево	0,5
3.		Дол. ливада	0,1	18.		ВСИЧКО	10,5
4.		Врисет	0,5	19.			
5.		Желево	0,2	20.			
6.		Равното	1,0	21.			
7.		Борчето	XXXX	22.			
8.	ЛИВАДИ	Киселка	1,0	23.			
9.		Букат	0,5	24.			
10.		Барчината	1,0	25.			
11.		Осиките	0,5	26.			
12.		Черешево	1,0	27.			
13.		Киселка	0,2	28.			
14.		Барчината	0,3	29.			
15.	НИВИ	Киселка	0,5	30.			
		Врисет	0,2				

ВЯРНО С
ОРИГИНАЛА



ОТКАЗВА да се произнесе върху 1,4 дка в това число: нива - 0,4 дка-унищожено от обор и ливаца - 0,5 дка и паша-0,5 дка в местността Леската-поради дублиране със заявление № 125 от 29.XI.1991 година

НИВА в местността Борцето - 1,0 отказ поради липса на писменни доказателства

РЕШЕНИЕТО подлежи на обжалване в 14 дневен срок от получаване пред Районен съд, гр. Мадан

СЕКРЕТАР:

ЧЛЕНОВЕ: 1.
2.



ПРЕДСЕДАТЕЛ:

ПОЛУЧЕНО ОТ

Нурис Смицкова Караисаханова
/име, презиме и фамилия/

Пощис

на 1992 година



ВЯРНО С
ОРИГИНАЛА

ООН
АПАНН1990



Данни от РЕШЕНИЕ по чл.18ж, ал.1 за ЗАЯВЛЕНИЕ с Вх.№ 154/03.12.1991 г.
=====

Заявител.: НУРИЕ САЛИХОВА КАРАСАЛИХОВА ЕГН 1610106035
село ОГЛЕД ЕКНМ 53309 общ.РУДОЗЕМ обл.СМОЛЯНСКА
ул./жк/ ... пел.

Собственик: НУРИЕ САЛИХОВА КАРАСАЛИХОВА

РЕШЕНИЕ по чл.18ж, ал.1 -----

Протокол № 154/06.05.1993 г. за землище на село ОГЛЕД

----- Размери земя от решението в гка -----

Общо: 6.400 гка = I кам. II кам. III кам. IV кам. V кам.
VI кам. VII кам. VIII кам. IX кам. X кам.
6.400


по Имоти:

№	Културен вид	признами		кам.	Местност/група данни
		гка	непризн. гка		
1.	ниви	0.600		VIII	БАРЧИНАТА
2.	ниви	0.100		VIII	ДОЛНА ЛИВАДА
3.	ниви	0.500		VIII	ВРИСЕТ
4.	ниви	0.200		VIII	ЖЕЛЕВО
5.	ниви	1.000		VIII	РАВНОТО
6.	ниви	0.200		VIII	ВРИСЕТ
7.	ливади	0.500		VIII	БУКАТ
8.	ливади	1.000		VIII	БАРЧИНАТА
9.	ливади	0.500		VIII	УСИКАТА
10.	ливади	1.000		VIII	ЧЕРЕШЕВО
11.	ливади	0.300		VIII	БАРЧИНАТА
12.	пасища	0.500		VIII	ЧЕРЕШЕВО
13.	ниви	0.000	0.400	IX	БАРЧИНАТА
14.	ниви	0.000	1.000	VIII	ВЪРЦЕТО
15.	ливади	0.000	0.500	VIII	ЛЕСКАТА
16.	пасища	0.000	0.500	VIII	ЛЕСКАТА

НАЧАЛНИК на ОСЗ:

РОЗЕТА





СЛУЖБА ПО ГЕОДЕЗИЯ, КАРТОГРАФИЯ И КАДАСТЪР - ГР. СМОЛЯН

4700, Бул. "БЪЛГАРИЯ" №69, 0301/63101; 63100,
smoljan@cadastre.bg, БУЛСТАТ:130362903

СКИЦА НА ПОЗЕМЛЕН ИМОТ № 15-1164722-26.10.2021 г.

Поземлен имот с идентификатор **27365.1.352**

С. Елховец, общ. Рудозем, обл. Смолян

По кадастралната карта и кадастралните регистри, одобрени със **Заповед РД-18-881/17.12.2019 г.**
на **ИЗПЪЛНИТЕЛЕН ДИРЕКТОР НА АГКК**

Последно изменение на кадастралната карта и кадастралните регистри, засягащо поземления имот:
няма данни за изменение

Адрес на поземления имот: **с. Елховец, местност ОСМАН ЛИВАДА**

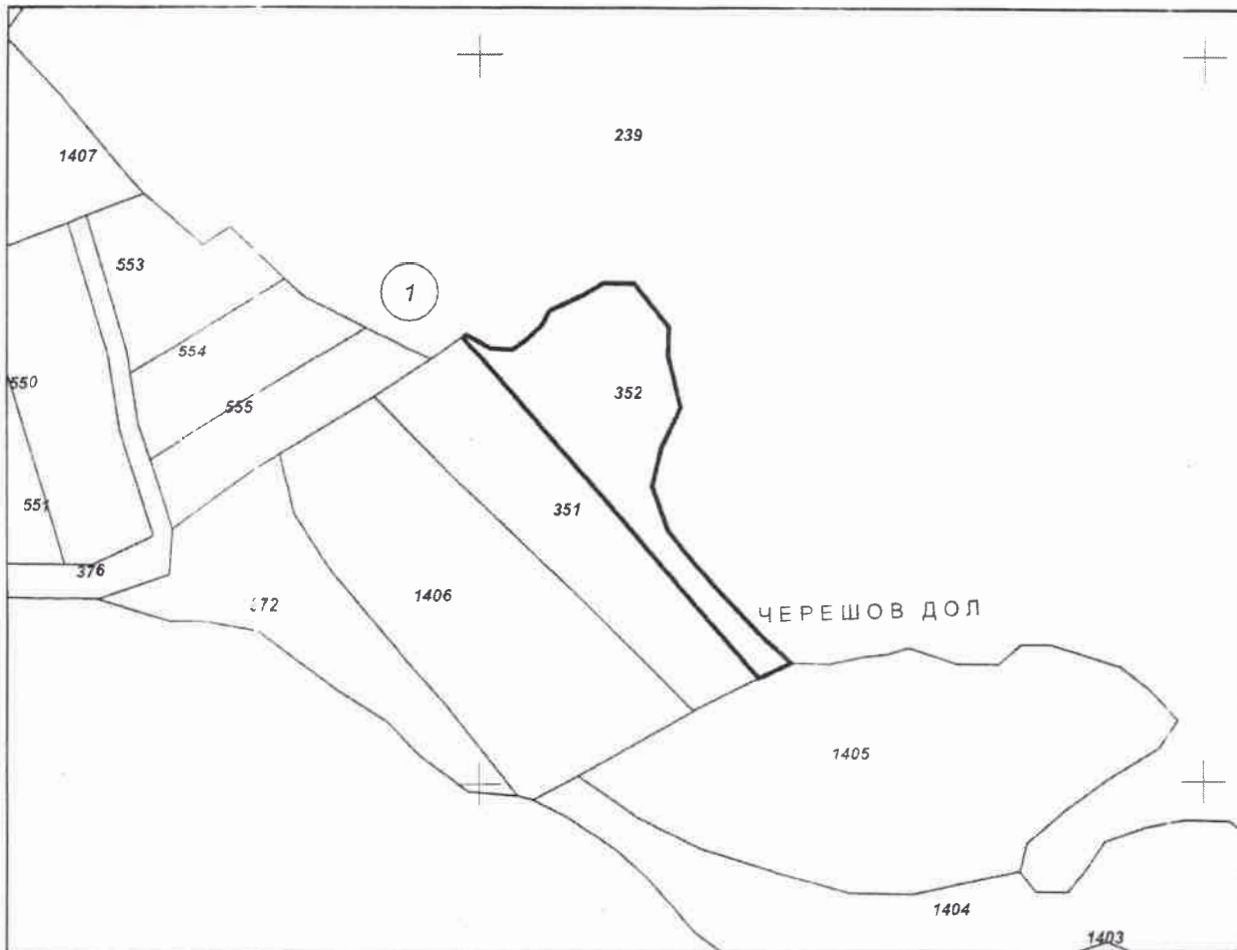
Площ: **2512 кв. м**

Трайно предназначение на територията: **Земеделска**

Начин на трайно ползване: **Ливада**

Категория на земята: ☺

Координатна система ККС 2005



М 1:2000

Скица № 15-1164722-26.10.2021 г. издадена въз основа на
заявление с входящ № 01-601920-26.10.2021 г.

АЛТИМИР ФИДАНОВ БАЛЕВ ОЗЛ Рудозем

Подписан с квалифициран електронен печат Geodesy Cartography
and Cadastre Agency, E
DN: C=BG, L=Sofia, O=Geodesy Cartography ar: 1 Cadastre Agency,
OID.2.5.4.97=NTRBG-130362903, CN=Geodesy Cartography and
Cadastre Agency

Предишен идентификатор: **27365.1.371**
Номер по предходен план: **001371**
Съседни: **27365.1.351, 27365.1.239, 27365.1.1405**

Собственици по данни от КРНИ:

1. **000615075, ОБЩИНА РУДОЗЕМ**

Няма данни за идеалните части

Акт за общинска собственост № 157 том 3 рег. 746 от 20.10.2021г., издаден от Служба по вписванията гр.Мадан

Носители на други вещни права по данни от КРНИ:

1. **РАИФ АРИФОВ АСАНЛИЙСКИ**

Наем

площ 5506 кв. м, срок 04.12.2021 г.

Договор за наем на земеделска земя № 62 том I рег. 900 от 07.12.2016г., издаден от СЛУЖБА ПО ВПИСВАНИЯТА - МАДАН

Сгради, които попадат върху имота

няма данни за сгради

Скица № 15-1164722-26.10.2021 г. издадена въз основа на
заявление с входящ № 01-601920-26.10.2021 г.

.....
АЛТИМИР ФИДАНОВ БАЛЕВ ОЗЛ Рудозем



СЛУЖБА ПО ГЕОДЕЗИЯ, КАРТОГРАФИЯ И КАДАСТЪР - ГР. СМОЛЯН

4700, Бул. "БЪЛГАРИЯ" №69, 0301/63101; 63100,
smoljan@cadastre.bg, БУЛСТАТ:130362903

СКИЦА НА ПОЗЕМЛЕН ИМОТ № 15-1164724-26.10.2021 г.

Поземлен имот с идентификатор **27365.1.351**

С. **Елховец**, общ. **Рудозем**, обл. **Смолян**

По кадастралната карта и кадастралните регистри, одобрени със **Заповед РД-18-881/17.12.2019 г.**
на **ИЗПЪЛНИТЕЛЕН ДИРЕКТОР НА АГКК**

Последно изменение на кадастралната карта и кадастралните регистри, засягащо поземления имот:
няма данни за изменение

Адрес на поземления имот: **с. Елховец, местност ОСМАН ЛИВАДА**

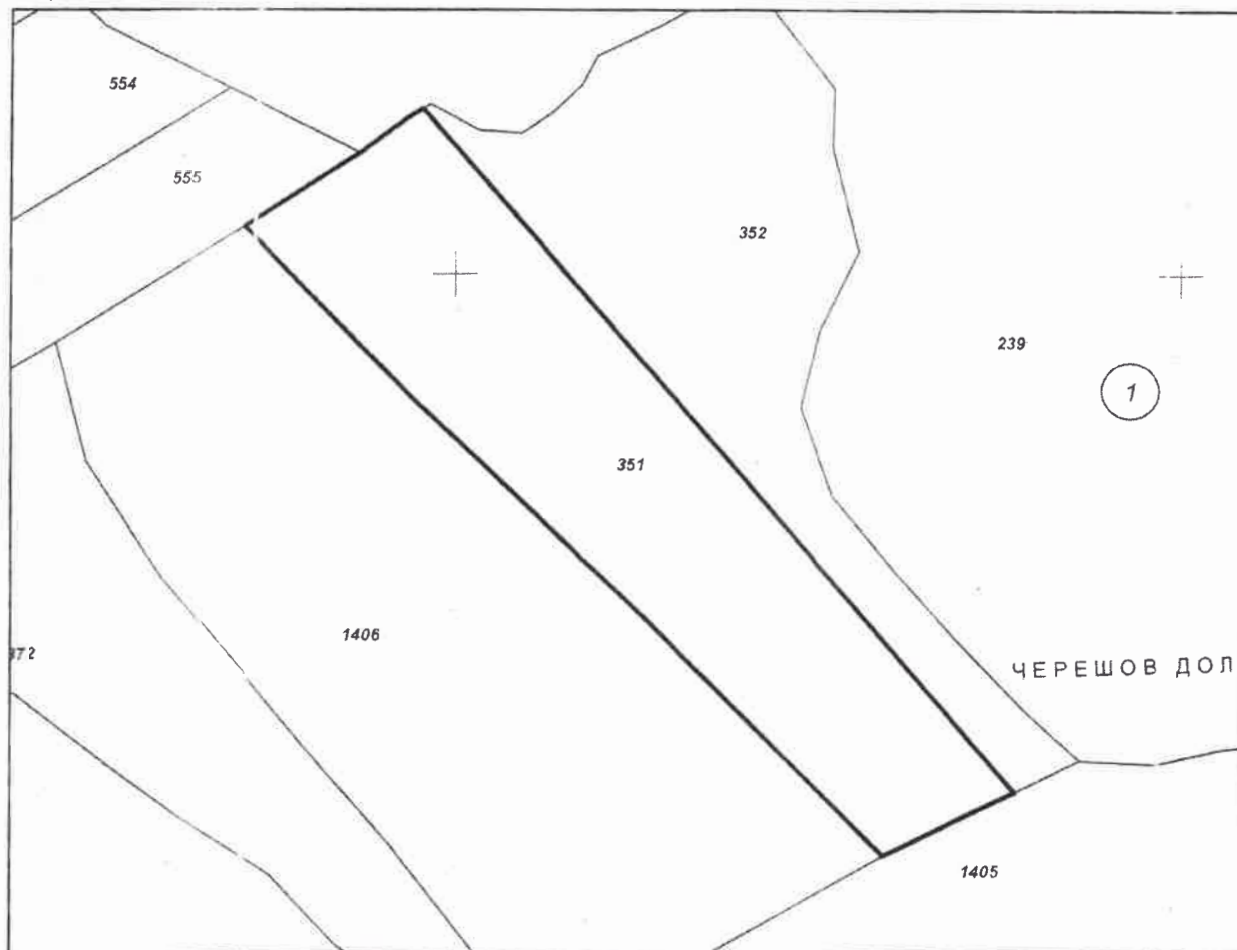
Площ: **2995 кв. м**

Трайно предназначение на територията: **Земеделска**

Начин на трайно ползване: **Ливада**

Категория на земята: '3

Координатна система ККС 2005



М 1:1000

Скица № 15-1164724-26.10.2021 г. издадена въз основа на
заявление с входящ № 01-601920-26.10.2021 г.

АЛТИМИР ФИДАНОВ БАЛЕВ ОЗЛ Рудозем

Подписан с квалифициран електронен печат Geodesy Cartography
and Cadastre Agency, E
DN: C=BG, L=Soфия, O=Geodesy Cartography and Cadastre Agency,
OID.2.5.4.97=NTRBG-130362903, CN=Geodesy Cartography and
Cadastre Agency

Предишен идентификатор: **27365.1.371**

Номер по предходен план: **001371**

Съсед: **27365.1.1406, 27365.1.239, 27365.1.1405, 27365.1.352, 27365.1.555**

Собственици по данни от КРНИ:

1. **000615075, ОБЩИНА РУДОЗЕМ**

Няма данни за идеалните части

Акт за общинска собственост № 156 том 3 рег. 745 от 20.10.2021г., издаден от Служба по вписванията гр.Мадан

Носители на други вещни права по данни от КРНИ:

1. **РАИФ АРИФОВ АСАНЛИЙСКИ**

Наем

площ 5506 кв. м. срок 04.12.2021 г.

Договор за наем на земеделска земя № 62 том I рег. 900 от 07.12.2016г., издаден от СЛУЖБА ПО ВПИСВАНИЯТА - МАДАН

Сгради, които попадат върху имота

няма данни за сгради

Скица № 15-11647 24-26.10.2021 г. издадена въз основа на
заявление с входящ № 01-601920-26.10.2021 г.

.....
АЛТИМИР ФИДАНОВ БАЛЕВ ОЗЛ Рудозем