

ЛЕГЕНДА:

- Граница на имот
- - - - Ограничителни линии на застр.
- Задължителни линии на застр.
- V Номер на УПИ
- (65) Номер на квартал
- Главна улица
- Зона за жилищни нужди
- Същ. жил. сгреди



Проект за: Изменение на ПУП-ПР за имот с идент. 63207.506.83, попадащ в УПИ IV-592, V-592, VI-592 и улчна регулация, в кв. 65 по плана на гр. Рудозем, общ. Рудозем.

Масщаб: 1:500	ЧАСТ: ЧЕРТЕЖ:
Дата: 10.2023г.	Устройство:
Лист: №:1/1	Скица Предложение
Проектант:	планиране
Възложители:	
1. ПИ с 506.885:	Община Рудозем
2. ПИ с 83:	Константин Калниев Башев

1. _____
2. _____

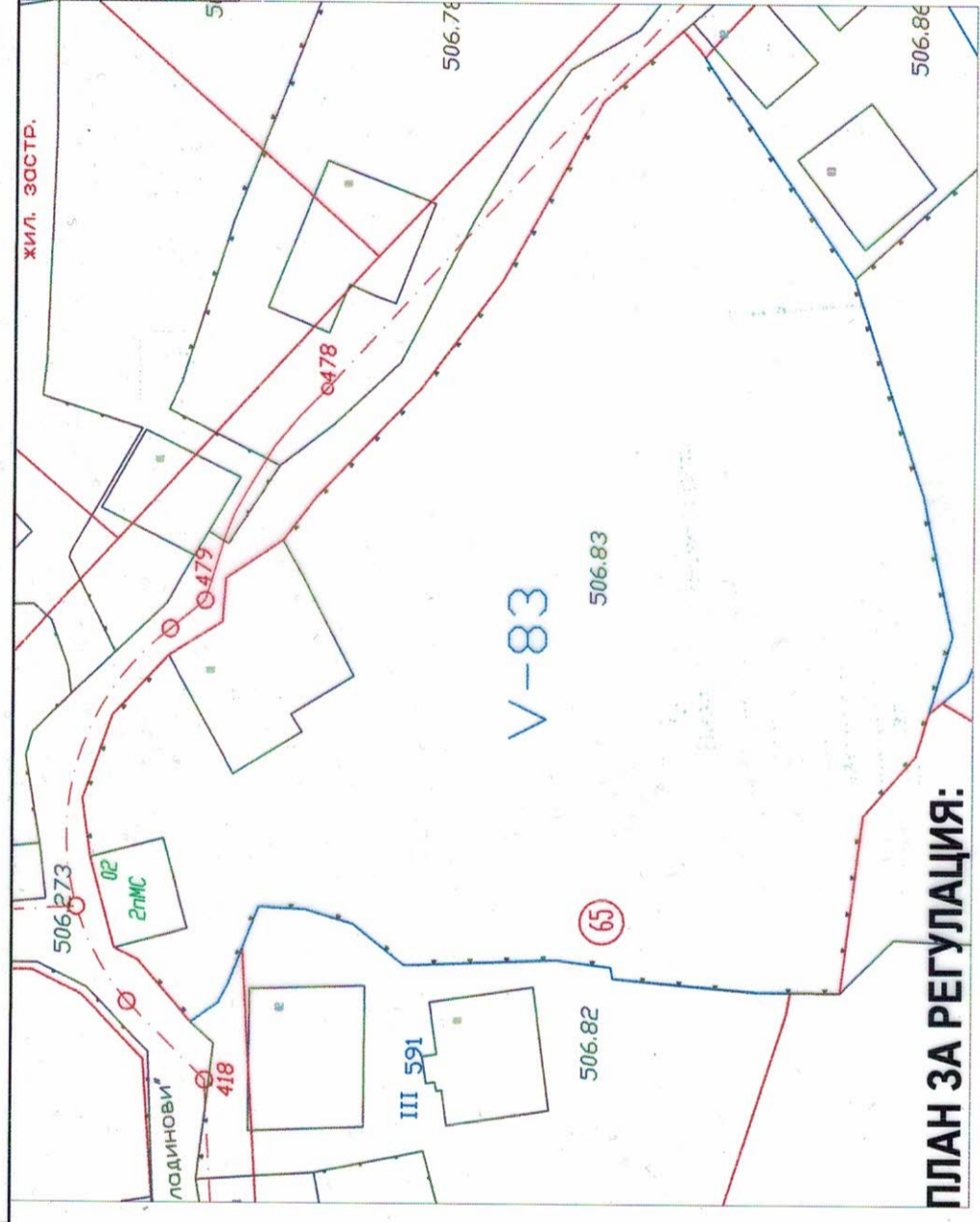
ИЗВАДКА ОТ РЕГУЛАЦИОНЕН ПЛАН

ПЛАН ЗА РЕГУЛАЦИЯ:

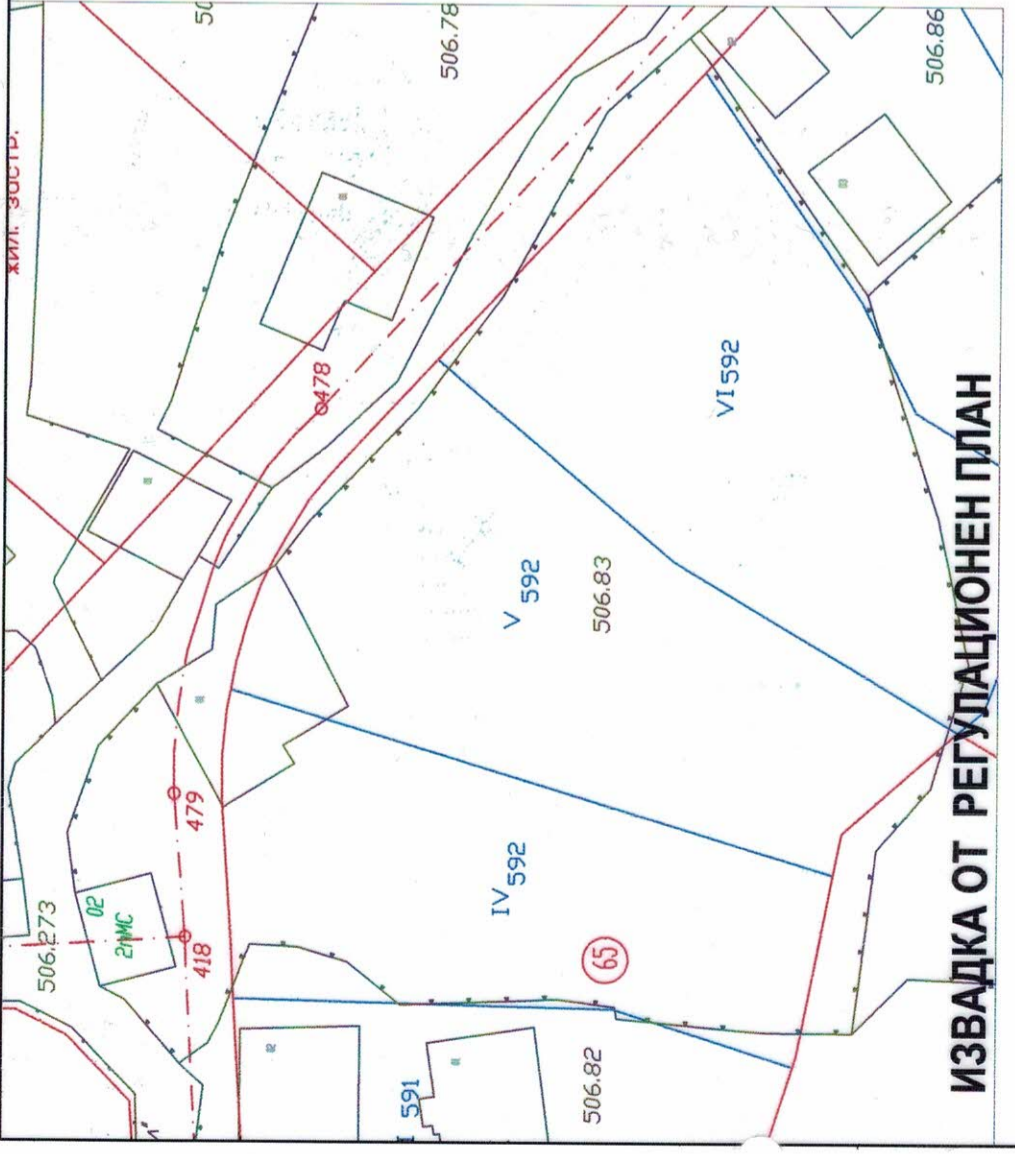
ПЛАН ЗА ИЗМЕНЕНИЕ:

М 1:500

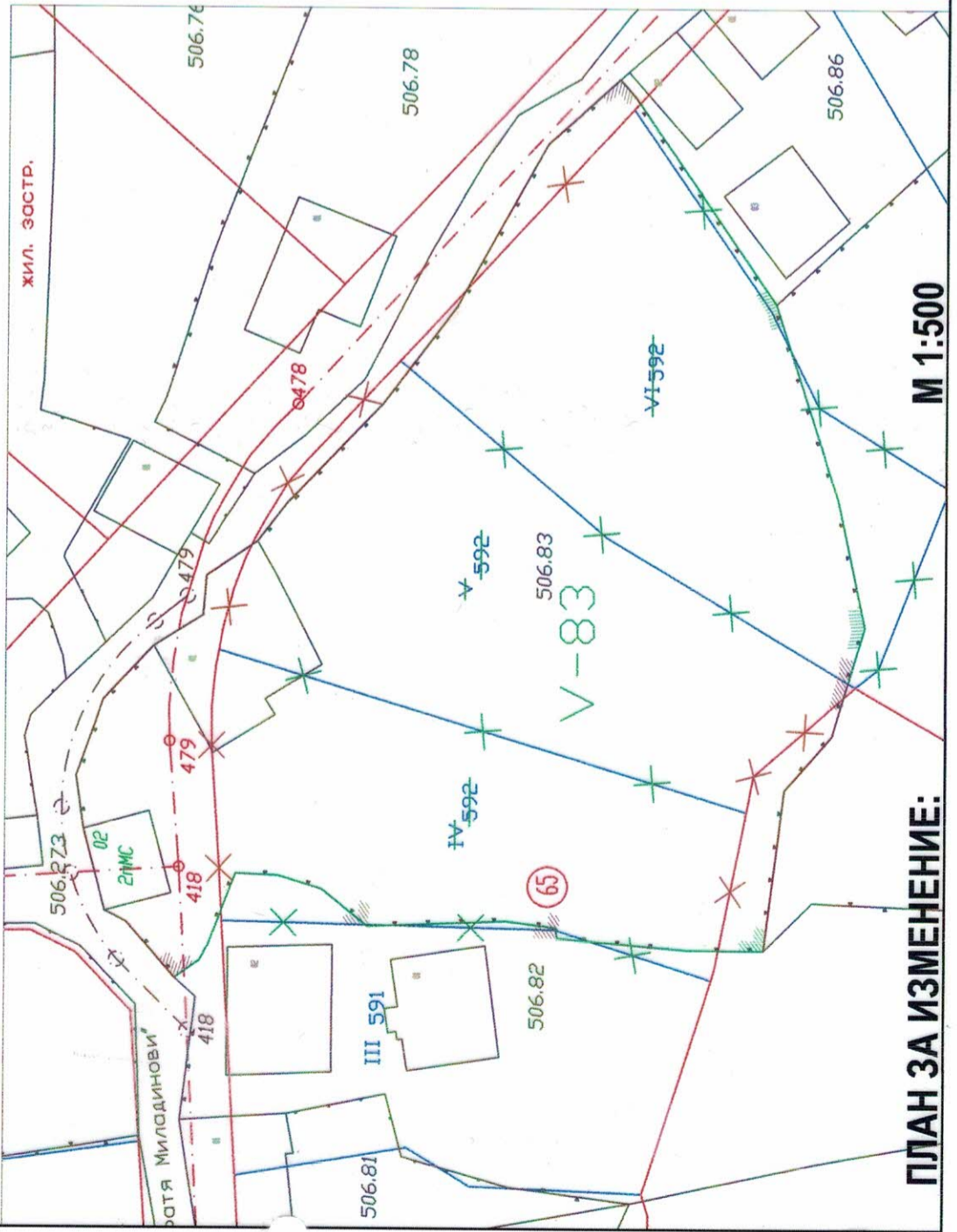
НОМЕР НА КАРТАТА	№ 506.83	НОМЕР НА ИМОТ	№ 506.83
ВЪЗЛОЖИТЕЛ	ЖК "Милениум"	ВЪЗЛОЖИТЕЛ	ЖК "Милениум"
ПРОЕКТАНТ	ДИПЛОМАТИКА АД	ПРОЕКТАНТ	ДИПЛОМАТИКА АД
СТАДИУМ	ЖМ	СТАДИУМ	ЖМ
КАДАСТРОВА	№ 2354/2354	КАДАСТРОВА	№ 2354/2354
ПЛОЩ НА ПЛ	10 кв. м	ПЛОЩ НА ПЛ	10 кв. м
ПЛОЩ НА ПЛ V-83	10 кв. м	ПЛОЩ НА ПЛ V-83	10 кв. м
ПРОЦЕНТ НА ПОКРИТИЕ	60%	ПРОЦЕНТ НА ПОКРИТИЕ	60%
КЛИНТ	1.2	КЛИНТ	1.2
НИВИНА ОЦЕНКА	40%	НИВИНА ОЦЕНКА	40%
ОБЩА ПЛОЩ	10 кв. м	ОБЩА ПЛОЩ	10 кв. м
ОБЩА ПЛОЩ	10 кв. м	ОБЩА ПЛОЩ	10 кв. м
ОБЩА ПЛОЩ	10 кв. м	ОБЩА ПЛОЩ	10 кв. м
ОБЩА ПЛОЩ	10 кв. м	ОБЩА ПЛОЩ	10 кв. м



ПЛАН ЗА РЕГУЛАЦИЯ:



ИЗВАДКА ОТ РЕГУЛАЦИОНЕН ПЛАН



ПЛАН ЗА ИЗМЕНЕНИЕ:

М 1:500

ЛЕГЕНДА:

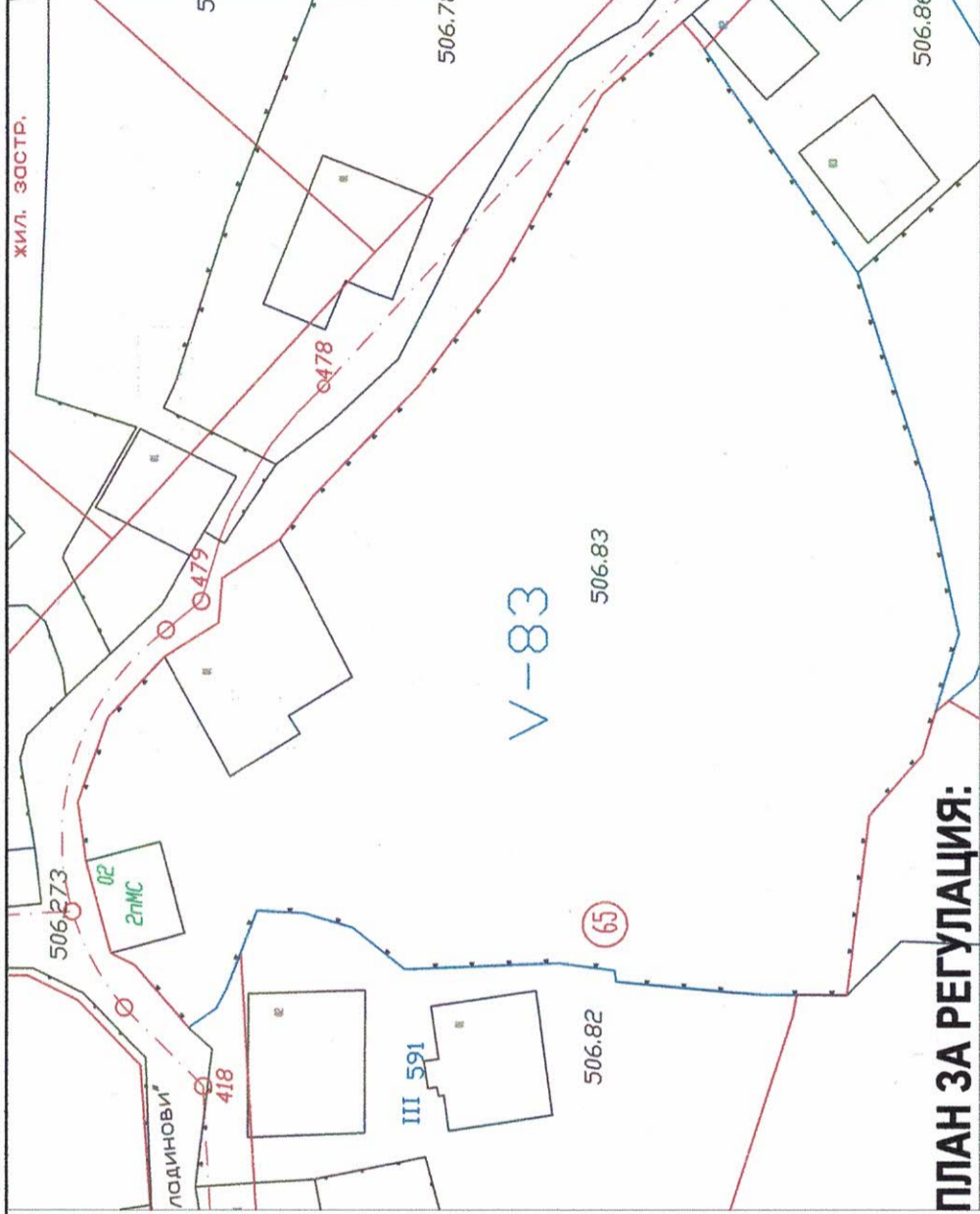
- Граница на имот
- - - Ограничителни линии на застр.
- Задължителни линии на застр.
- V Номер на УПИ
- 65 Номер на квартал
- Главна улица
- Зона за жилищни нужди
- Същ. жил. сгради



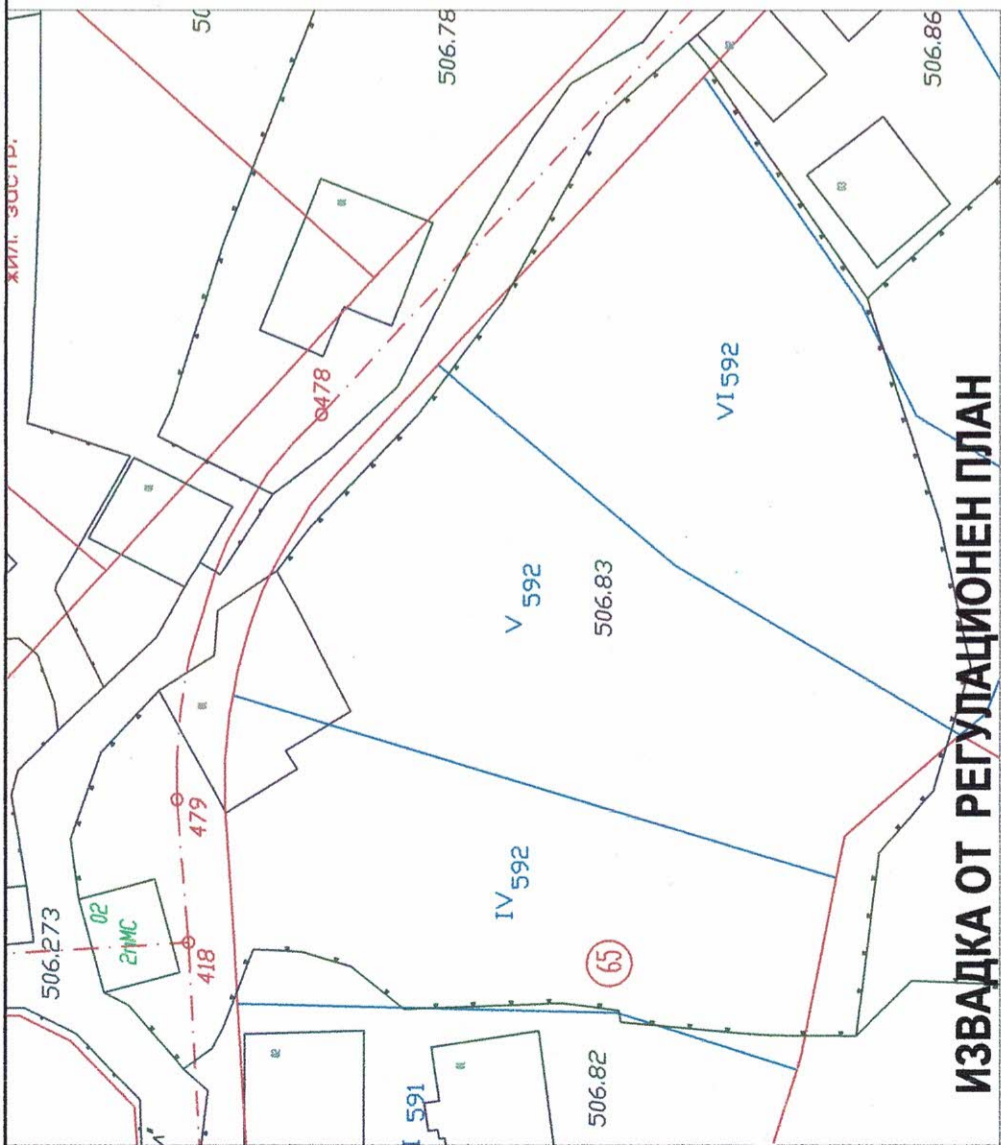
Проект за: Изменение на ПУП-ПР за имот с идент. 63207.506.83, попадащ в УПИ IV-592, V-592, VI-592 и улчна регулация, в кв. 65 по плана на гр. Рудозем, общ. Рудозем.

Масщаб: 1:500	ЧЕРТЕЖ:	ЧАСТ:
Дата: 10.2023г.	Устройство	Устройство
Лист: № 1/1	Скица	Предложение
Проектант:	1. ПИ с 506.885:	Община Рудозем
Възложители:	2. ПИ с 83:	Константин Калинов Башев

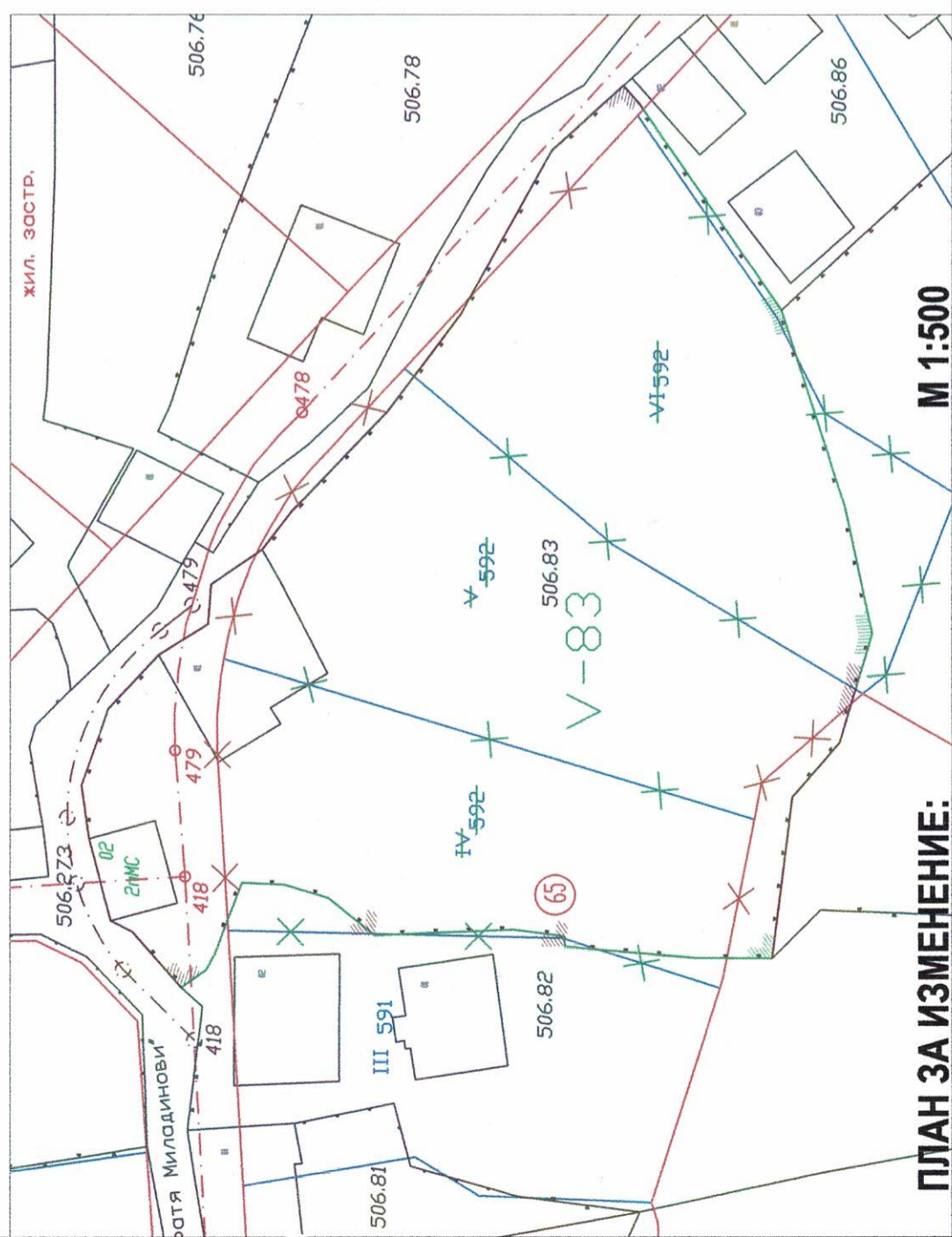
НОМЕР НА КВАРТАЛ	№ 506.83	ЖМ	506.83	НОМЕР НА ИМОТ	506.83	СТР.	506.83	ПОЗИЦИЯ НА ПЛАНОВОТО ПРЕДИЗНАЧЕНИЕ	2354/2354	ЖМ	2354	ПЛОЩ НА ПИ	2354	ПЛОЩ НА ИЛИ В-83	10	М.	60%	1.2	40%	Кинт	Инициална оеЛ	Обован-е	СЪСТАВНО В АВО	НОЩИН ИД	ЗООРЕЛСКИ
СТРОИТЕЛНА ЗОНА	ЖМ	ЖМ	ЖМ	ЖМ	ЖМ	ЖМ	ЖМ	ЖМ	ЖМ	ЖМ	ЖМ	ЖМ	ЖМ	ЖМ	ЖМ	ЖМ	ЖМ	ЖМ	ЖМ	ЖМ	ЖМ	ЖМ	ЖМ	ЖМ	ЖМ
СТАТУС	ЖМ	ЖМ	ЖМ	ЖМ	ЖМ	ЖМ	ЖМ	ЖМ	ЖМ	ЖМ	ЖМ	ЖМ	ЖМ	ЖМ	ЖМ	ЖМ	ЖМ	ЖМ	ЖМ	ЖМ	ЖМ	ЖМ	ЖМ	ЖМ	ЖМ
СТАТУС	ЖМ	ЖМ	ЖМ	ЖМ	ЖМ	ЖМ	ЖМ	ЖМ	ЖМ	ЖМ	ЖМ	ЖМ	ЖМ	ЖМ	ЖМ	ЖМ	ЖМ	ЖМ	ЖМ	ЖМ	ЖМ	ЖМ	ЖМ	ЖМ	ЖМ



ПЛАН ЗА РЕГУЛАЦИЯ:



ИЗВАДКА ОТ РЕГУЛАЦИОНЕН ПЛАН



ПЛАН ЗА ИЗМЕНЕНИЕ:

М 1:500

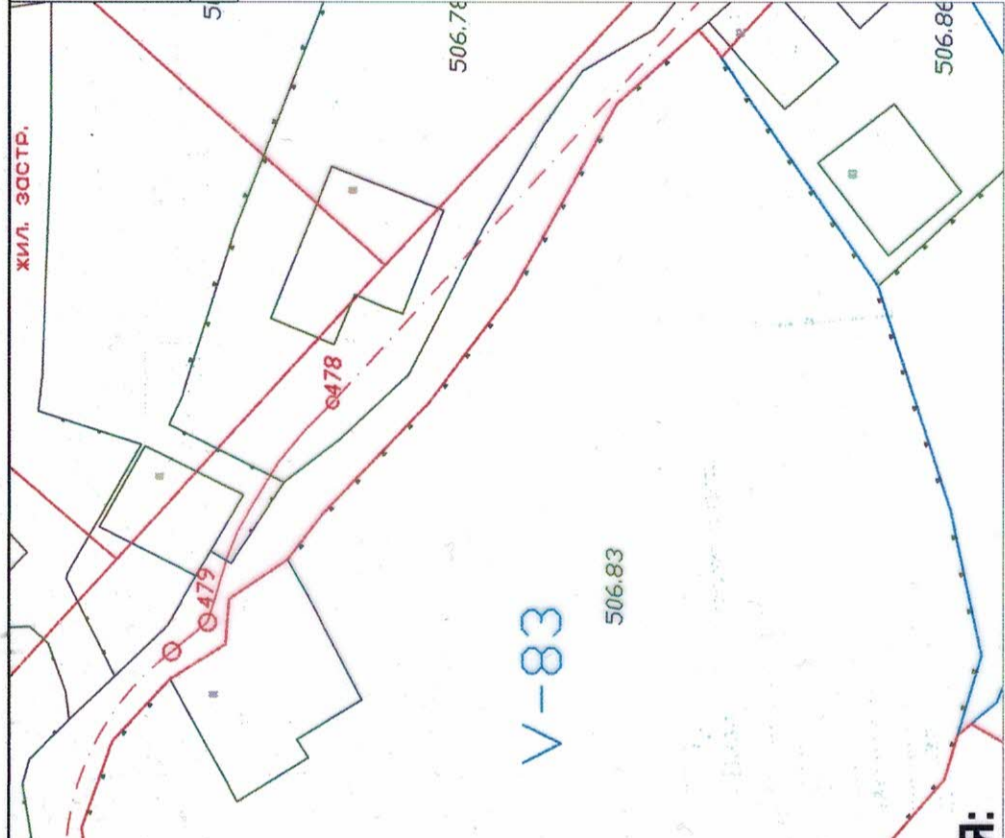


ЛЕГЕНДА:

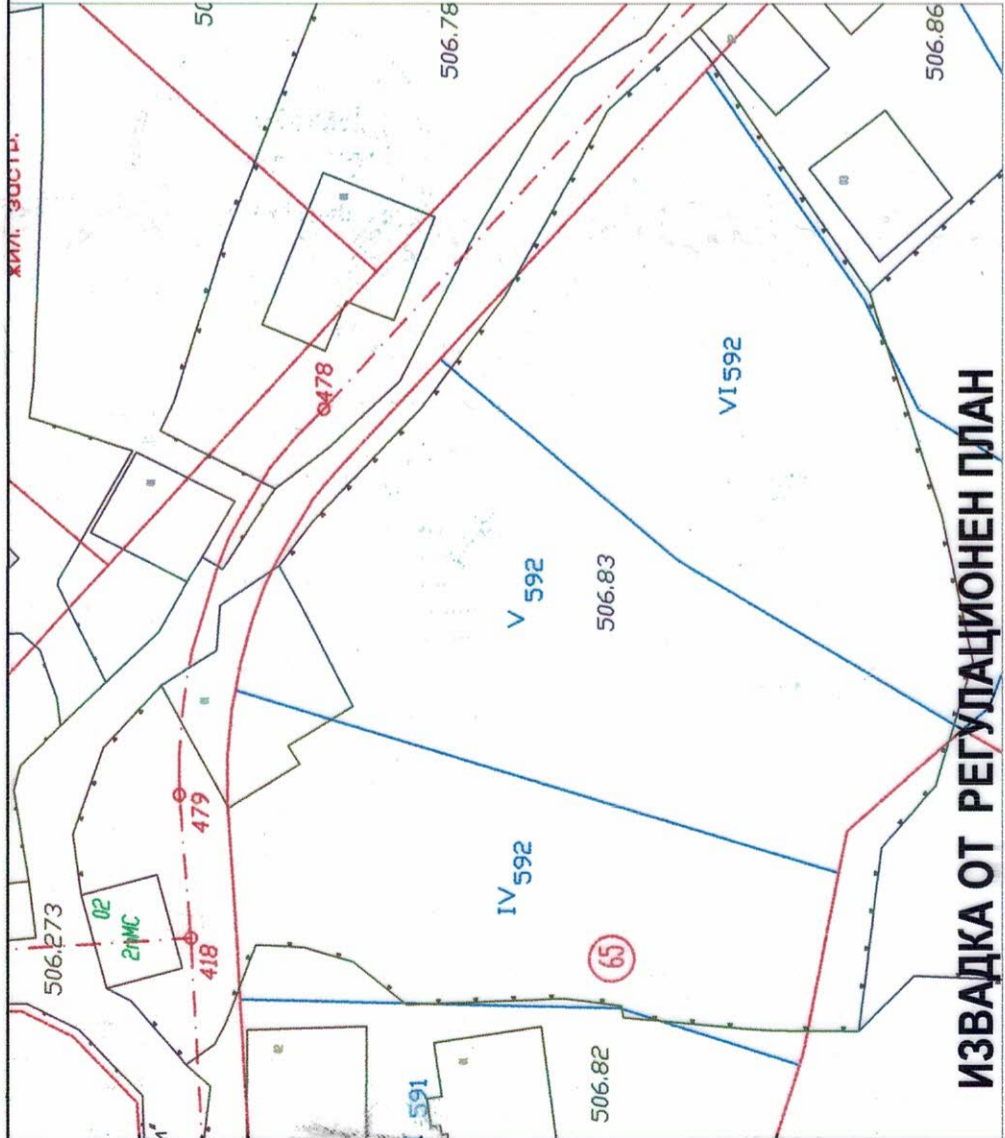
- Граница на имот
- - - Ограничителни линии на застр.
- Задължителни линии на застр.
- ∨ Номер на УПИ
- 65 Номер на квартал
- Главна улица
- Зона за жилищни нужди
- Същ. жил. сгради

<p>Проект за: Изменение на ПУП-ПР за имот с идент. 63207.506.83, попадащ в УПИ IV-592, V-592, VI-592 и улчна регулация, в кв. 65 по плана на гр. Рудозем, общ. Рудозем.</p>	
<p>Масаб: 1:500</p>	<p>ЧАСТ: Устройствено планиране</p>
<p>Дата: 10.2023.</p>	<p>ЦЕРТЕЖ: ПУП-ПР</p>
<p>Лист: №:1/1</p>	<p>Проектант:</p>
<p>Възложители:</p>	<p>1. ПИ с 506.885: Община Рудозем</p> <p>2. ПИ с 83: Константин Калинов Башев</p>
<p>1. </p>	<p>2. </p>

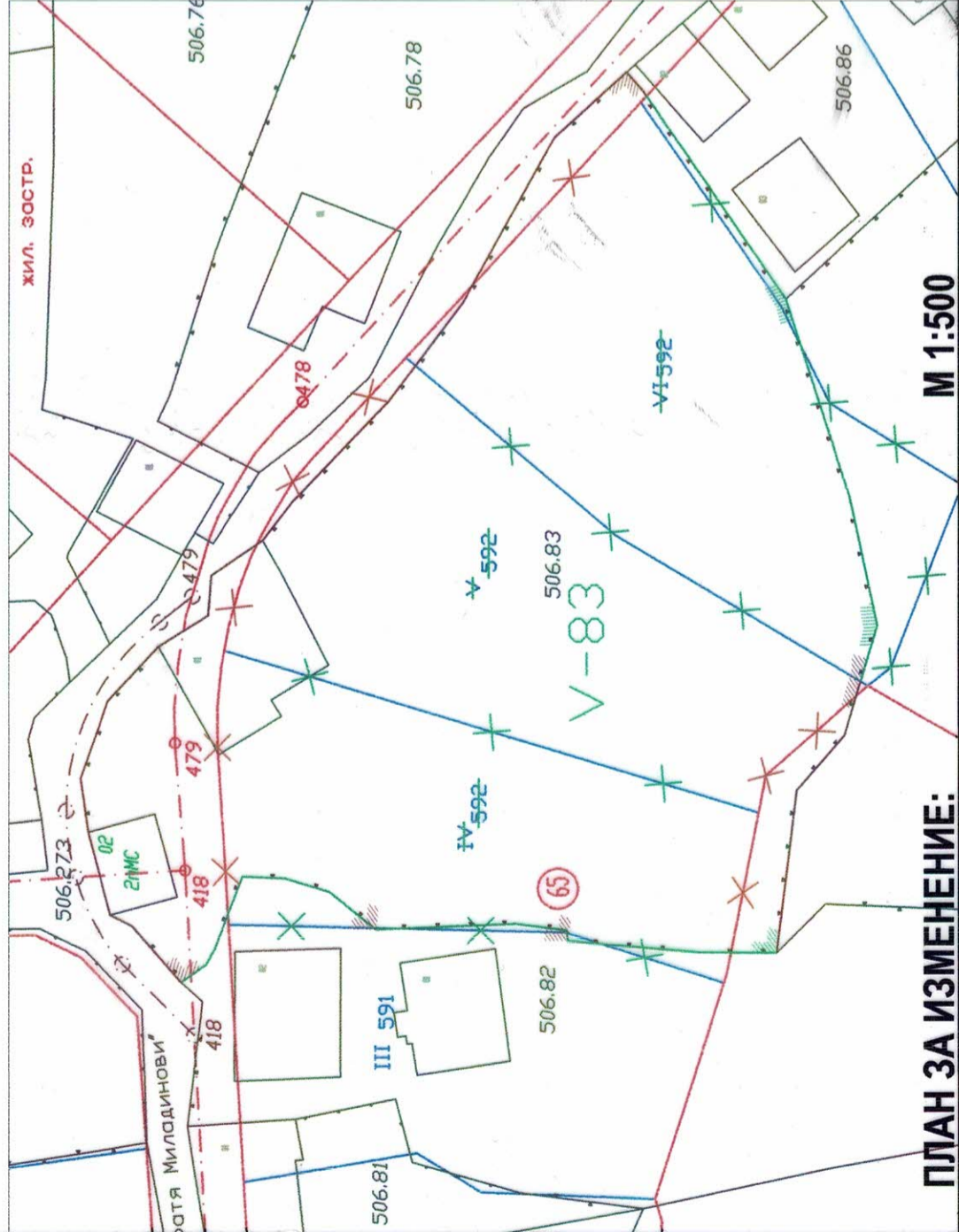
№ 506.83	№ 65	ЖМ	спр.	за 2354/2354 кв.м	2354/2354	2354/2354	2354/2354	2354/2354	2354/2354	2354/2354
№ 506.83	№ 65	ЖМ	спр.	за 2354/2354 кв.м	2354/2354	2354/2354	2354/2354	2354/2354	2354/2354	2354/2354
№ 506.83	№ 65	ЖМ	спр.	за 2354/2354 кв.м	2354/2354	2354/2354	2354/2354	2354/2354	2354/2354	2354/2354




ПЛАН ЗА РЕГУЛАЦИЯ:



ИЗВАДКА ОТ РЕГУЛАЦИОНЕН ПЛАН



ПЛАН ЗА ИЗМЕНЕНИЕ:



ПЛАН ЗА РЕГУЛАЦИЯ:

ЛЕГЕНДА:

- Граница на имот
- - - Ограничителни линии на застр.
- Задължителни линии на застр.
- ∨ Номер на УПИ
- 65 Номер на квартал
- █ Главна улица
- █ Зона за жилищни нужди
- █ Същ. жил. сгради

Проект за: Изменение на ПУП-ПР за имот с идент. 63207.506.83, попадащ в УПИ IV-592, V-592, VI-592 и улчна регулация, в кв. 65 по плана на гр. Рудозем, общ. Рудозем.

Масщаб: 1:500	ЧАСТ: Устройствено планиране
Дата: 10.2023г.	ЧЕРТЕЖ: ПУП-ПР
Лист: №1/1	Проектант:
Възложители:	1. ПИ с 506.885: Община Рудозем
	2. ПИ с 83: Константин Капинов Балев

1.

2.