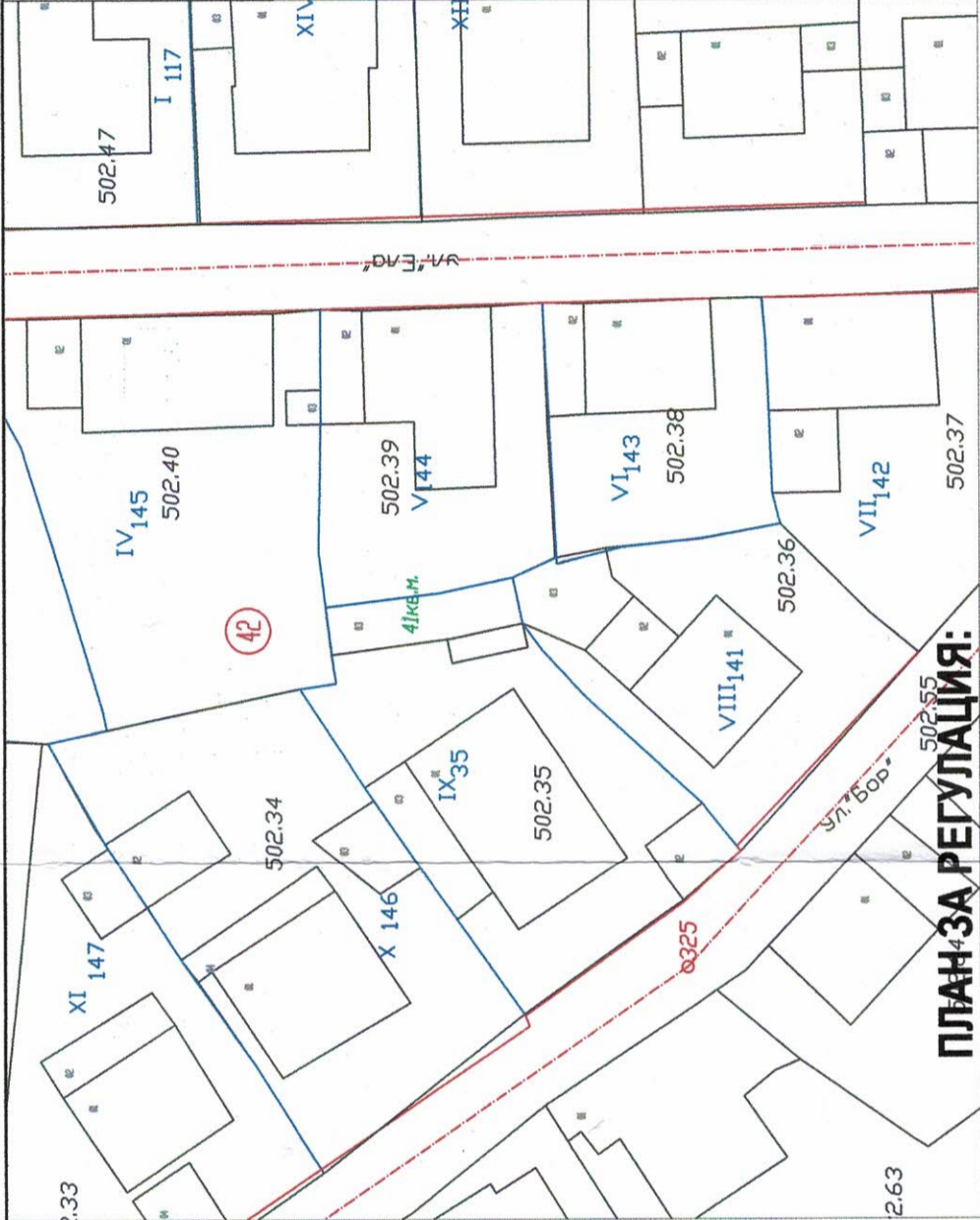


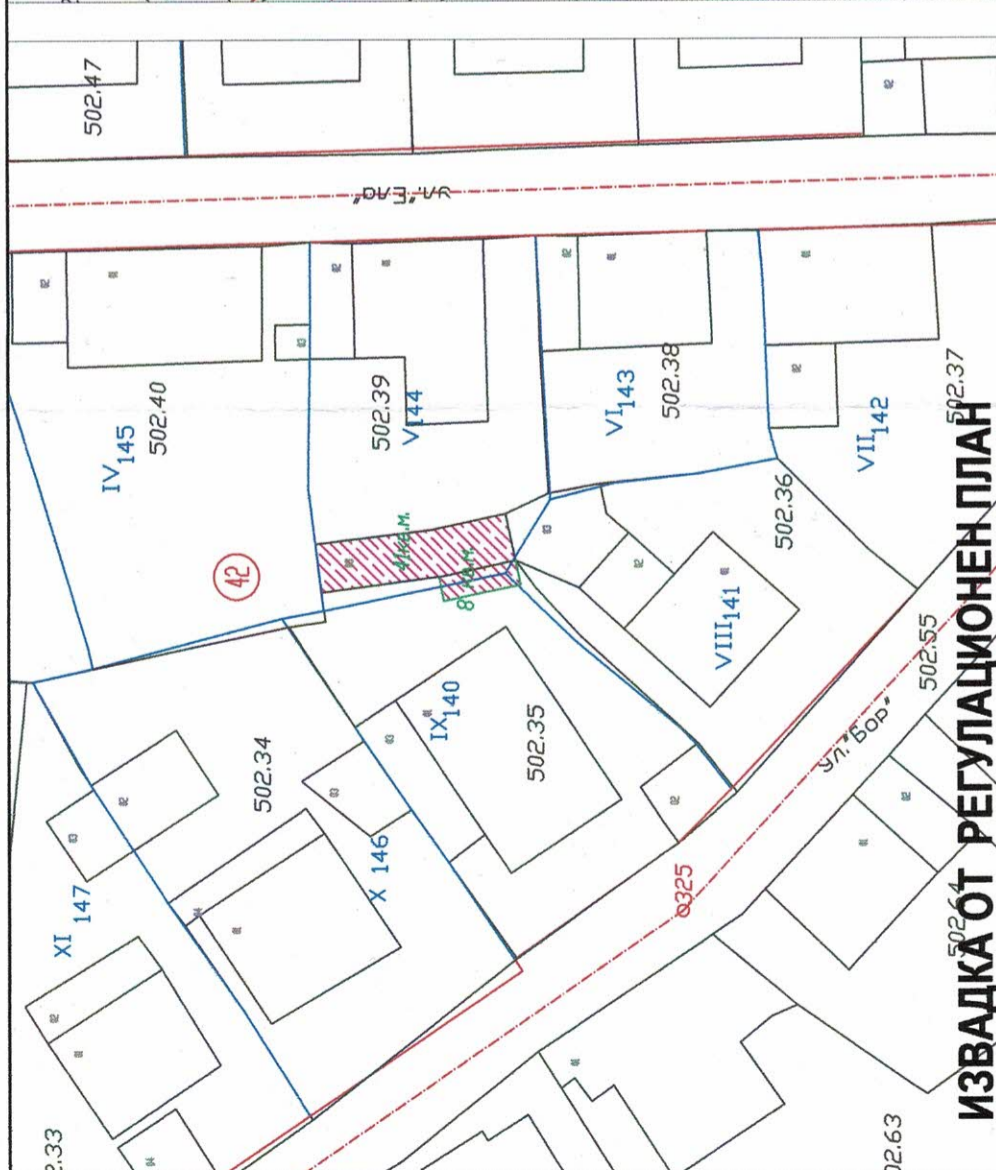
НОВИ ИЛИ ДОПОЛНИТЕЛНИ УСТРОЙСТВЕНЕ	ПОДЪЕМНОСТ	ПЛОЩ НА ПИ	УСТРОЙСТВЕНА ЗОНА
НОВИ ИЛИ ДОПОЛНИТЕЛНИ УСТРОЙСТВЕНЕ	ПОДЪЕМНОСТ	ПЛОЩ НА ПИ	УСТРОЙСТВЕНА ЗОНА
НОВИ ИЛИ ДОПОЛНИТЕЛНИ УСТРОЙСТВЕНЕ	ПОДЪЕМНОСТ	ПЛОЩ НА ПИ	УСТРОЙСТВЕНА ЗОНА

ПОДЪЕМНОСТ	ПОДЪЕМНОСТ	ПОДЪЕМНОСТ	ПОДЪЕМНОСТ
ПОДЪЕМНОСТ	ПОДЪЕМНОСТ	ПОДЪЕМНОСТ	ПОДЪЕМНОСТ
ПОДЪЕМНОСТ	ПОДЪЕМНОСТ	ПОДЪЕМНОСТ	ПОДЪЕМНОСТ

ПОДЪЕМНОСТ	ПОДЪЕМНОСТ	ПОДЪЕМНОСТ	ПОДЪЕМНОСТ
ПОДЪЕМНОСТ	ПОДЪЕМНОСТ	ПОДЪЕМНОСТ	ПОДЪЕМНОСТ
ПОДЪЕМНОСТ	ПОДЪЕМНОСТ	ПОДЪЕМНОСТ	ПОДЪЕМНОСТ



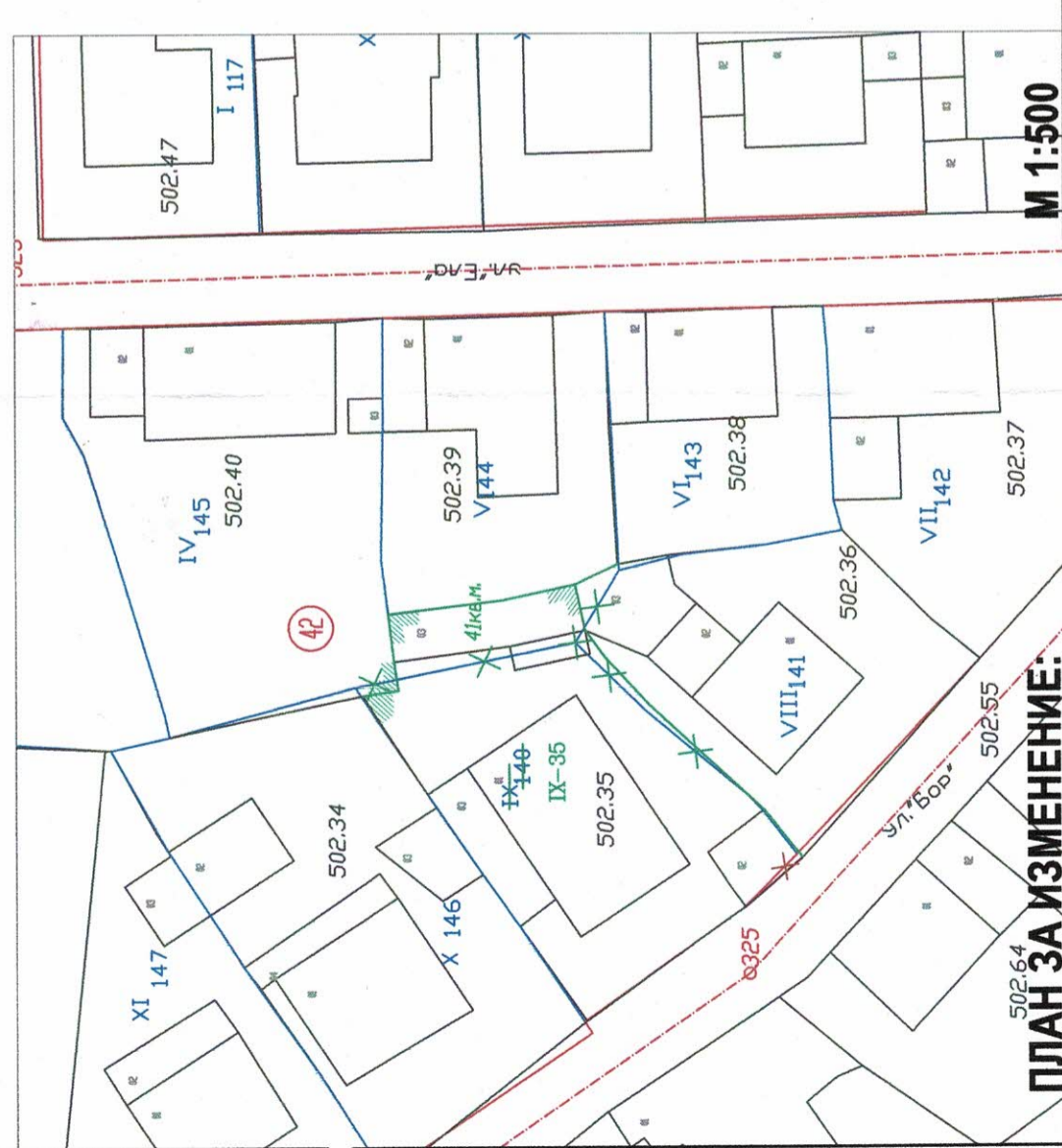
ПЛАН ЗА РЕГУЛАЦИЯ:



ИЗВАДКА ОТ РЕГУЛАЦИОНЕН ПЛАН

ЛЕГЕНДА:

- Граница на имот
- Ограничителни линии на застр.
- Задължителни линии на застр.
- IX Номер на УПИ
- 42 Номер на квартал
- Главна улица
- Зона за жилищни нужди
- Същ. жил. сгради



ПЛАН ЗА ИЗМЕНЕНИЕ:

М 1:500

Предвидя се придаване от ПИ 63207.502.39 към УПИ IX-35 /63207.502.35/, като му се придава площ 41 кв. м.

Проект за: Изменение на ПУП-ПР за имоти с идент. 63207.502.35, 63207.502.39, попадащи в УПИ IX-140, V-144, в кв. 42 по плана на гр. Рудозем, общ. Рудозем.

МАЩАБ: 1:500
ДАТА: 05.2023г.
ЛИСТ: №:1/1

ПРОЕКТАНТ:
1. ПИ с 35: Бисер Зелимов Тинков
2. ПИ с 39: Фелиция Фелимова Филисова

ЧАСТ: Устройствено планиране
ПУП-Смъца предложение

УСТРОЙСТВЕНО ПЛАНИРАНЕ

1.

2.

3.