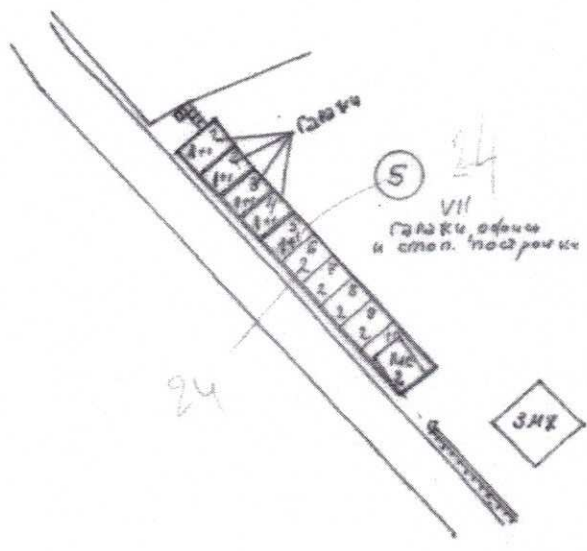


ОБЩИНА ПУДОБЕЛ  
 ЗА УСТРОЙСТВО НА ТЕРИТОРИЯТА

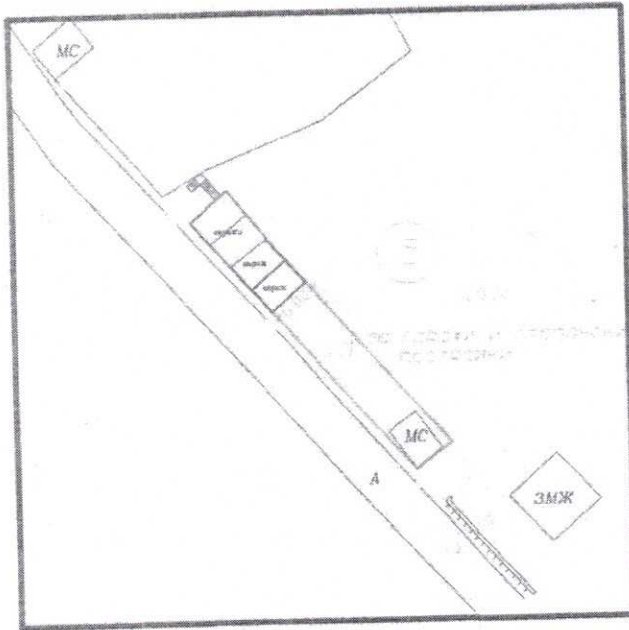
ДЪЛЖ. №. 85  
 Дата 21.03 .2024 г.



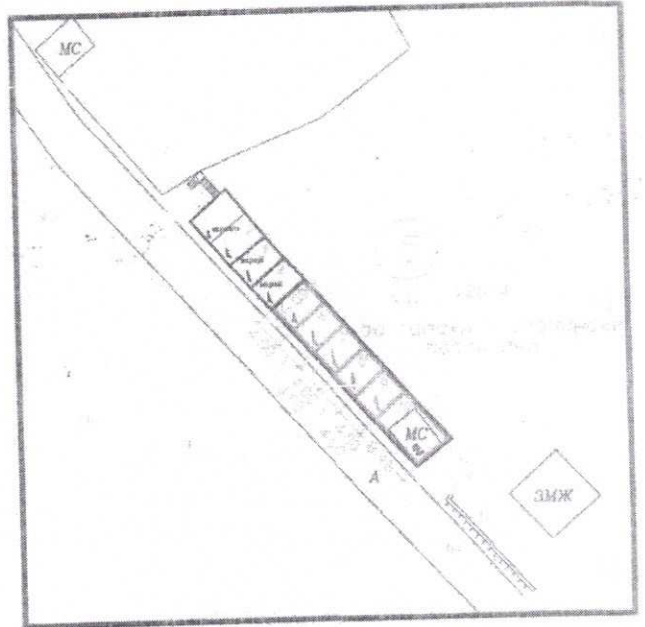
ОБЩИНА ПУДОБЕЛ  
 ДЪЛЖ. №. 85  
 По проект №. с. ПУДОБЕЛ  
 За устройство на тер. с. ОБЩИНА ПУДОБЕЛ  
 По разпоредба на ЗАКОНА  
 За устройство на тер. с. ПУДОБЕЛ  
 ДЪЛЖ. №. 85  
 Дата 21.03 .2024 г.

1000  
 5

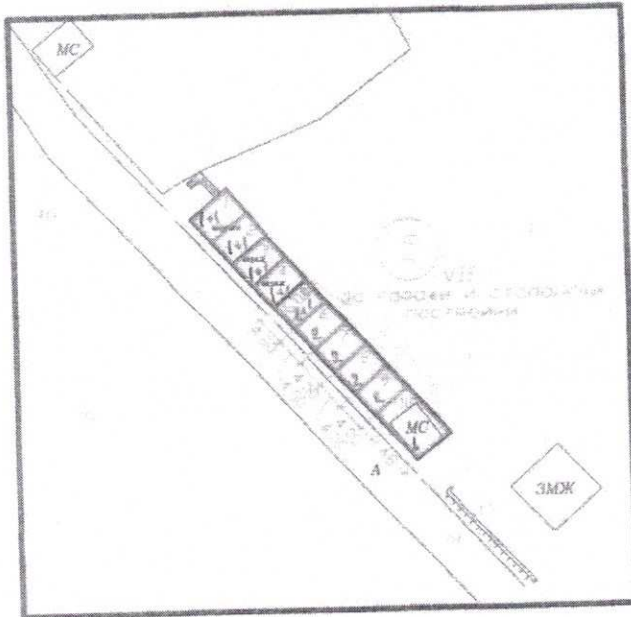
02.05.24  
 106



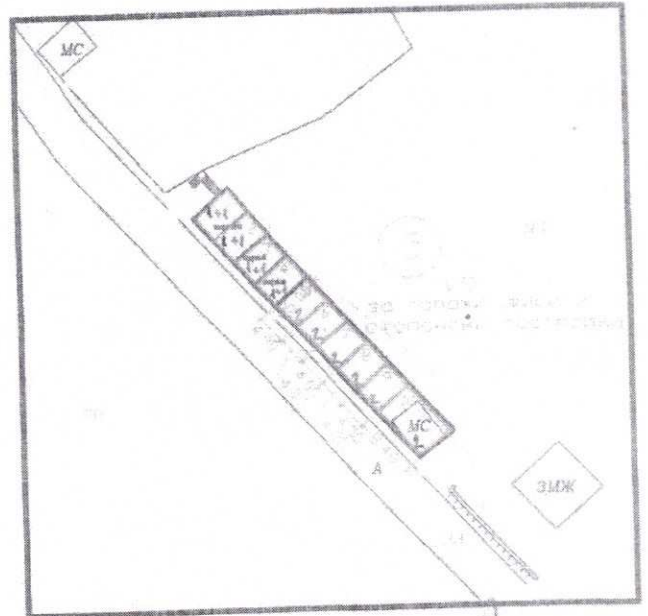
план за регулация М 1:1000



извадка от действащ  
план за застрояване М 1:1000



предложение за изменение на  
план за застрояване М 1:1000



план за застрояване М 1:1000

*Създаден със Заповед № 106/02  
Учредител: Миссис Билка Р-и*

— задължителна линия на застрояване

Номер на квартал (поселище)	Номер на УПИ	Площ на УПИ кв.м	Устройствена зона	Поземлен имот с установено предназначение	Етажност (височина в м)	Градостроен ствъчни параметри			Начин на застрояване			
						плътност на застрояване(%)	К инт	озеленена площ(%)	Свободно-г	Свързано в два имота-д	Свързано-с	Забележка
5	VII	273	ЖМ	за гаражи, офиси и стопански постройки	2(8)	100	1.0				0	

ПУП за УПИ VII-за гаражи и стопански  
постройки, кв.5, с.Рибница, общ.Рудозем

План за регулация и застрояване М 1:1000

възложител: Любен Билков

проектант: *05.20*

част: Архитектурна

02.2020

РЕПУБЛИКА БЪЛГАРИЯ  
 МИНИСТЕРСТВО НА РЕГИОНАЛНОТО РАЗВИТИЕ И БЛАГОУСТРОЙСТВОТО  
 ОБЩИНА РУДОЗЕМ ОБЛАСТ СМОЛЯН

УТВЪРЖДАВАМ:.....  
 /подпис и печат /

Вписване по ЗСПВ п. 65/16  
 Служба по вписванията:  
 Вх. рег. № 114 / 16.02.2014  
 Акт № 9 / том 7 / дв. вх. № 163


КМЕТ НА ОБЩИНА  
 РУМЕН ВЕНЦИСЛАВОВ ПЕХЛИВАНОВ

Съдия по вписванията:.....

АКТ № 342  
 ЗА ЧАСТНА ОБЩИНСКА СОБСТВЕНОСТ

Регистр Картотека Досие

1. ДАТА НА СЪСТАВЯНЕ	21.02.2014 г.
2. ПРАВНО ОСНОВАНИЕ	Чл.2 ал.1 т.1, чл.3 ал.3 и чл.56 от ЗОС
3. ВИД И ОПИСАНИЕ НА ИМОТА	УПИ VII /седем/- за гаражи и стопански постройки , кв.5 /пет / с площ 273 / двеста седемдесет и три / м <sup>2</sup>
4. МЕСТОНАХОЖДЕНИЕ НА ИМОТА	С.Рибница
5. ГРАНИЦИ НА ИМОТА	Север: неурегулирана територия Юг : път Изток: неурегулирана територия Запад : неурегулирана територия
6. ДАНЪЧНА ОЦЕНКА НА ИМОТА КЪМ МОМЕНТА НА УТВЪРЖДАВАНЕ НА АКТА:	513,00 лв.
7. БИВШ СОБСТВЕНИК НА ИМОТА	
8. СЪСОБСТВЕНИЦИ	
9. НОМЕР И ДАТА НА СЪСТАВЕНИ ПО – РАНО АКТОВЕ	
10. ПРЕДОСТАВЕНИ ПРАВА ЗА УПРАВЛЕНИЕ:	
11. УЧРЕДЕНИ ИЛИ ВЪЗНИКНАЛИ ОГРАНИЧЕНИ ВЕЩНИ ПРАВА ВЪРХУ ИМОТА:	
12. АКТОСЪСТАВИТЕЛ:	Елена Петрова Димовска гл. спец. "Общ. собственост"
13. ЗАБЕЛЕЖКИ:	



.....  
 /подпис /

