

СЛУЖБА ПО ГЕОДЕЗИЯ, КАРТОГРАФИЯ И КАДАСТЪР - ГР. СМОЛЯН

4700, Бул. "БЪЛГАРИЯ" №69, 0301/63101; 63100,
smoljan@cadastre.bg, БУЛСТАТ:130382903

103
09 04 20 24 г.

СКИЦА НА ПОЗЕМЛЕН ИМОТ
№ 15-333145-02.04.2024 г.

Поземлен имот с идентификатор 63207.502.263

Гр. Рудозем, общ. Рудозем, обл. Смолян

По кадастралната карта и кадастралните регистри, одобрени със Заповед РД-18-12/10.03.2010 г.
на ИЗПЪЛНИТЕЛЕН ДИРЕКТОР НА АГКК

Последно изменение на кадастралната карта и кадастралните регистри, засягащо поземления имот:
няма данни за изменение

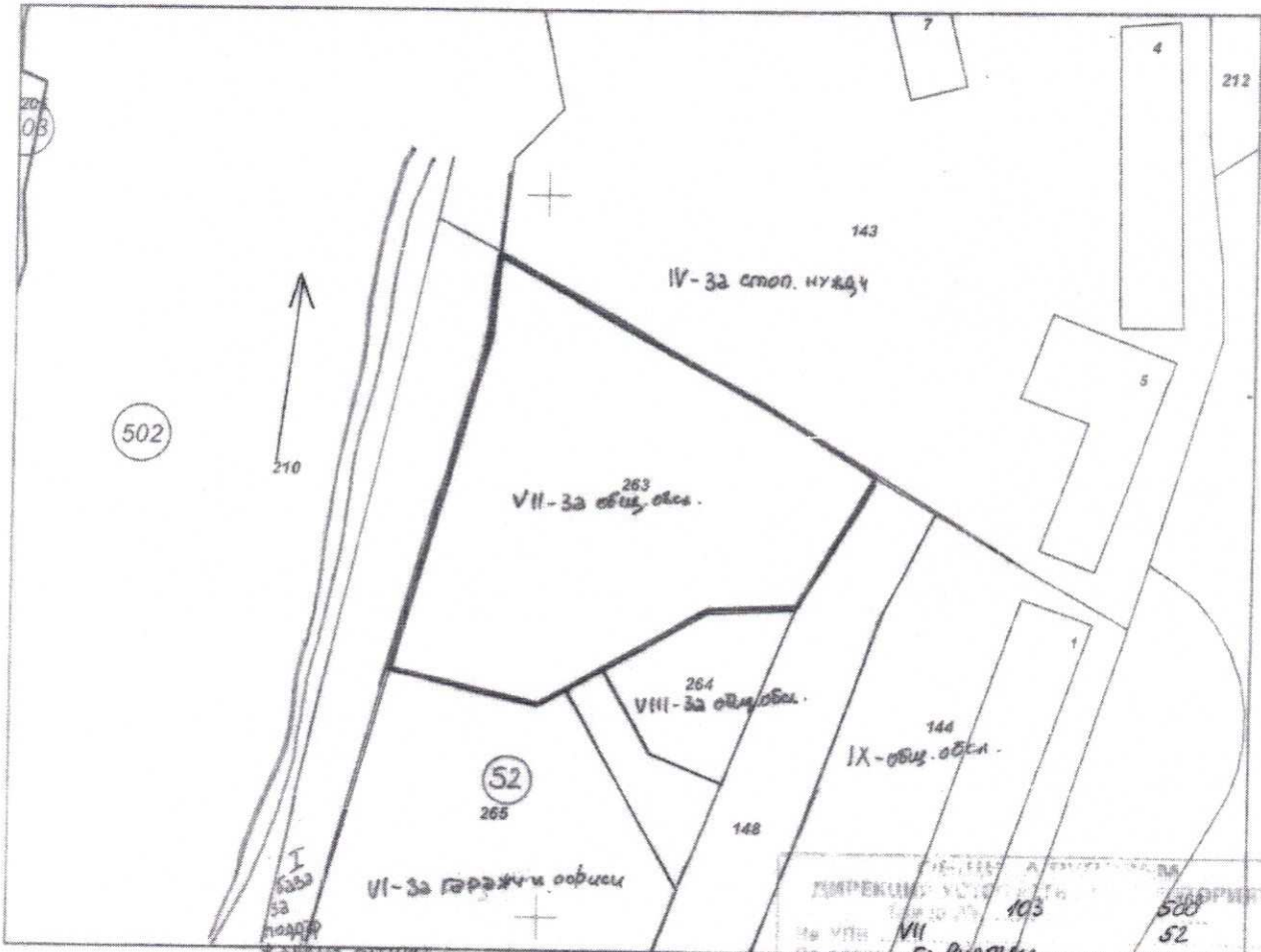
Адрес на поземления имот: гр. Рудозем

Площ: 574 кв. м

Трайно предназначение на територията: Урбанизирана

Начин на трайно ползване: За друг обществен обект, комплекс

Координатна система ККС2005



Предишен идентификатор: 63207.502.145
Номер по предходен план: няма

Скица № 15-333145-02.04.2024 г. издаден
заявление с входящ № 01-182873-02.04.2

АЛТИМИР ФИДАНОВ БАЛЕВ ОЗ

КАДАСТЪРНА СКИЦА
№ 15-333145-02.04.2024 г.
Гр. Рудозем
Община Рудозем
Акт 3а общ. общ. КМЗС
от 30.03.2023
103
502
52
125
34 NPR-79
22.06.1977
26.02.2024 г.

Подписан с квалифициран електронен подпис Габриела Георгиева
или Cadastre Agency, E
DN: C=BG, L=Sofia, O=Geodesy, Cartography and Cadastre Agency,
OID.2.5.4.97#NTRBG-130382903, CN=Geodesy, Cartography and
Cadastre Agency

52



СЛУЖБА ПО ГЕОДЕЗИЯ, КАРТОГРАФИЯ И КАДАСТЪР - ГР. СМОЛЯН

4700, Бул. "БЪЛГАРИЯ" №69, 0301/63101; 63100,
smoljan@cadastre.bg, БУЛСТАТ:130362903

СКИЦА НА ПОЗЕМЛЕН ИМОТ № 15-333145-02.04.2024 г.

Поземлен имот с идентификатор **63207.502.263**

Гр. Рудозем, общ. Рудозем, обл. Смолян

По кадастралната карта и кадастралните регистри, одобрени със **Заповед РД-18-12/10.03.2010 г.**
на **ИЗПЪЛНИТЕЛЕН ДИРЕКТОР НА АГКК**

Последно изменение на кадастралната карта и кадастралните регистри, засягащо поземления имот:
няма данни за изменение

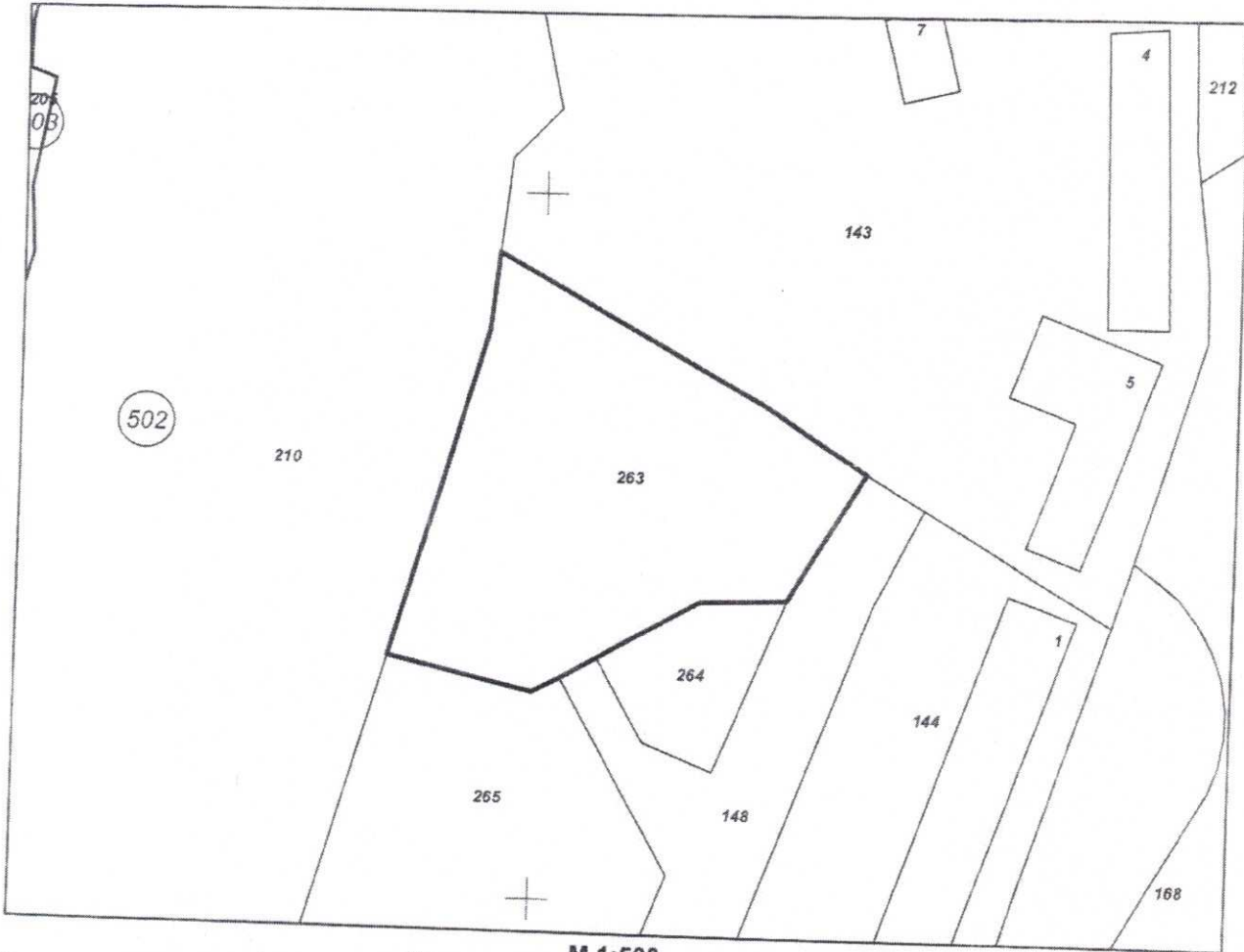
Адрес на поземления имот: **гр. Рудозем**

Площ: **574 кв. м**

Трайно предназначение на територията: **Урбанизирана**

Начин на трайно ползване: **За друг обществен обект, комплекс**

Координатна система ККС2005



М 1:500


Предишен идентификатор: **63207.502.145**
Номер по предходен план: **няма**

Скица № 15-333145-02.04.2024 г. издадена
заявление с входящ № 01-182873-02.04.20

на

АЛТИМИР ФИДАНОВ БАЛЕВ ОЗ

Подписан с квалифициран електронен печат: Geodesy, Cartography
and Cadastre Agency, E
DN: C=BG, L=София, O=Geodesy, Cartography and Cadastre Agency,
OID.2.5.4.97=NTRBG-130362903, CN=Geodesy, Cartography and
Cadastre Agency



Съседни: 63207.502.265, 63207.502.148, 63207.502.264, 63207.502.143, 63207.502.210

Собственици по данни от КРНИ:

1. 000615075, ОБЩИНА РУДОЗЕМ

Ид. част 1/1 от правото на собственост

Акт за частна общинска собственост № 136 том 1 рег. 175 дело 84 от 30.03.2023г., издаден от Служба по вписванията гр.Мадан

Носители на други вещни права по данни от КРНИ:

няма данни

Сгради, които попадат върху имота

няма данни за сгради

Скица № 15-333145-02.04.2024 г. издадена въз основа на
заявление с входящ № 01-182873-02.04.2024 г.

АЛТИМИР ФИДАНОВ БАЛЕВ ОЗЛ Рудо



РЕПУБЛИКА БЪЛГАРИЯ
МИНИСТЕРСТВО НА РЕГИОНАЛНОТО РАЗВИТИЕ И БЛАГОУСТРОЙСТВОТО
ОБЩИНА РУДОЗЕМ ЕИК000615075 ОБЛАСТ СМОЛЯН

УТВЪРЖДАВАМ:.....
 /подпис и печат/

КМЕТ НА ОБЩИНА
НЕДКО ФИДАНОВ КУЛЕВСКИ




Вписване по ЗС/ПВ

Служба по вписванията:

Вх.рег.№ 228 /12.04.2024г. К.А.О.№ 115

Акт № 178, том 1, дв.вх. 228

Съдия по вписванията :.....



АКТ № 940
ЗА ЧАСТНА ОБЩИНСКА СОБСТВЕНОСТ

Регистр Картотека Досие

1. ДАТА НА СЪСТАВЯНЕ	04.04.2024 г.
2. ПРАВНО ОСНОВАНИЕ	Чл.2 ал.1 т.2, чл.3 ал.3 и чл.56 от ЗОС
3. ВИД И ОПИСАНИЕ НА ИМОТА	Имот с идентификатор 63207.502.263 / шестдесет и три хиляди двеста и седем, точка, петстотин и две, точка, двеста шестдесет и три / с площ 574 /петстотин седемдесет и четири / м ²
4. МЕСТОНАХОЖДЕНИЕ НА ИМОТА	гр.Рудозем
5. ГРАНИЦИ НА ИМОТА	Имот с идентификатор 63207.502.265, 63207.502.148, 63207.502.264, 63207.502.143 и 63207.502.210
6. ДАНЪЧНА ОЦЕНКА НА ИМОТА КЪМ МОМЕНТА НА УТВЪРЖДАВАНЕ НА АКТА:	2270,70 лв.
7. БИВШ СОБСТВЕНИК НА ИМОТА	
8. СЪСОБСТВЕНИЦИ	
9. НОМЕР И ДАТА НА СЪСТАВЕНИ ПО – РАНО АКТОВЕ	АОС № 887/28.03.2023 г.
10. ПРЕДОСТАВЕНИ ПРАВА ЗА УПРАВЛЕНИЕ:	
11. УЧРЕДЕНИ ИЛИ ВЪЗНИКНАЛИ ОГРАНИЧЕНИ ВЕЩНИ ПРАВА НА ИМОТА:	ОТЪРХУ
12. АКТОСЪСТАВИТЕЛ:	Елена Петрова Димовска гл.спец."Общ.собственост" /по
13. ЗАБЕЛЕЖКИ	