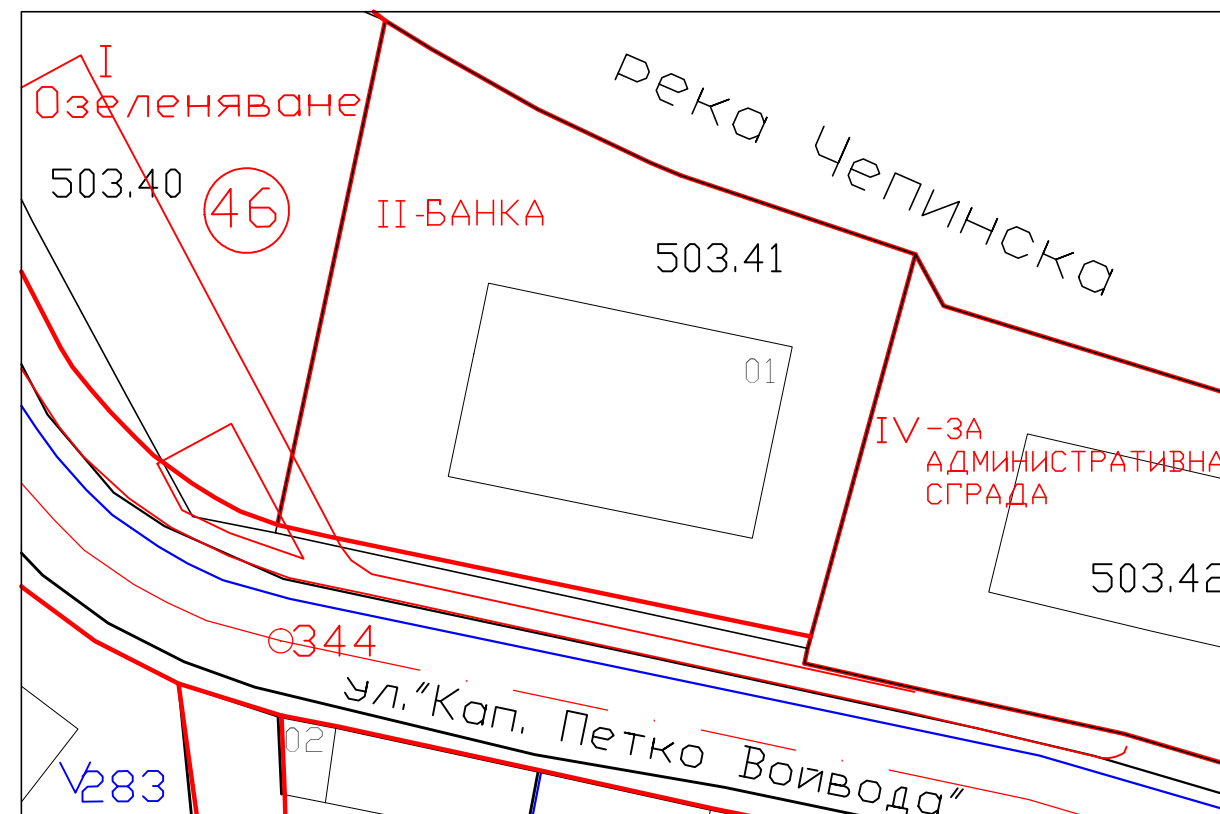
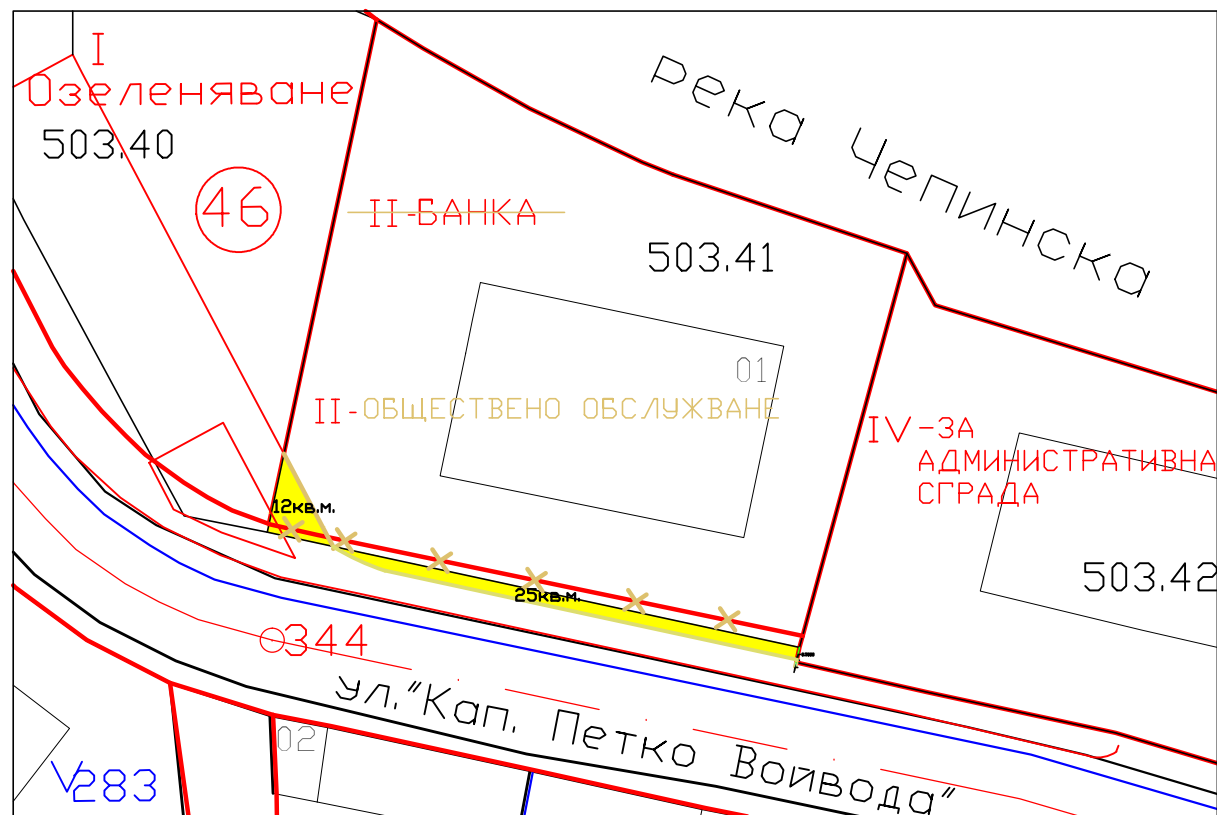


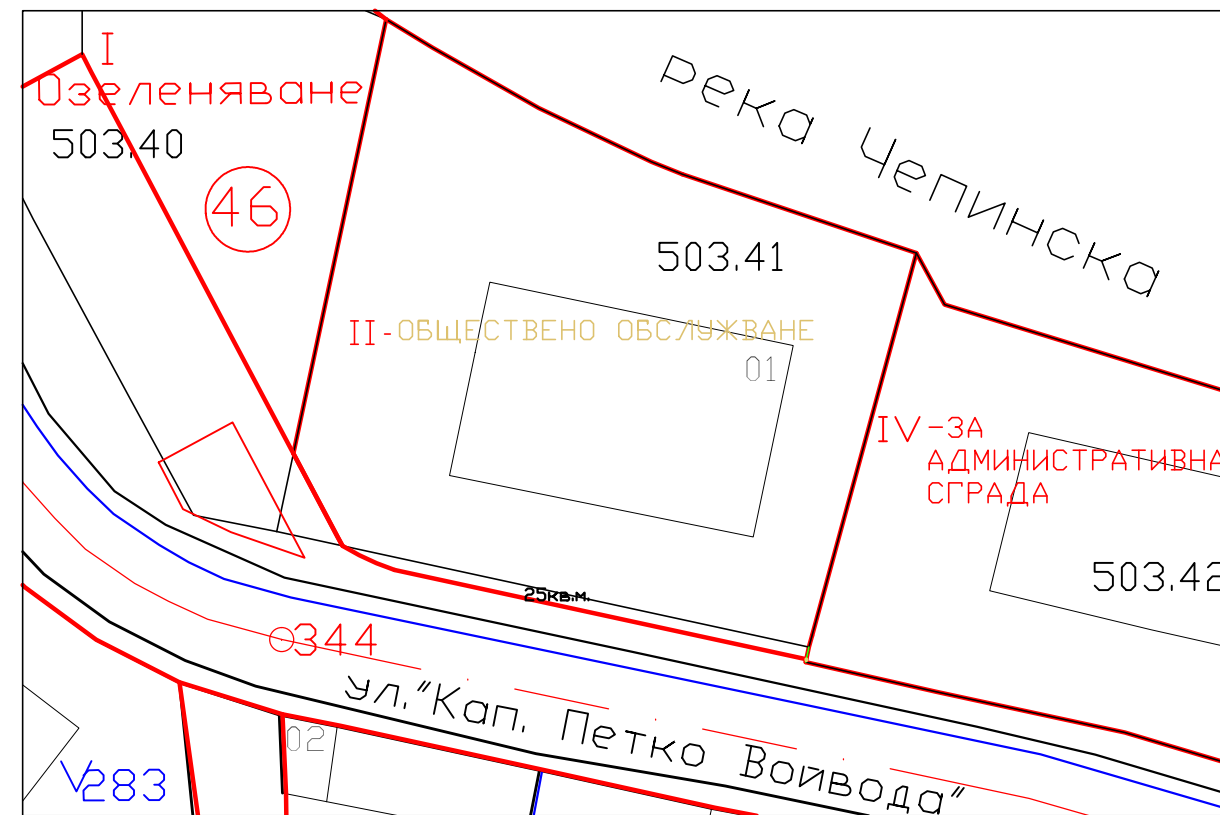
ГЕОДЕЗИЧЕСКО ЗАСНЕМАНЕ НА РЕАЛИЗИРАН ТРОТОАР



ИЗВАДКА ОТ ПР М 1:500



ПРОЕКТ ЗА ИЗМЕНЕНИЕ М 1:500



ПЛАН ЗА РЕГУЛАЦИЯ М 1:500

ПОДРОБЕН УСТРОЙСТВЕН ПЛАН
 План за регулация /изменение/
 за ПИ 63207.503.41 по КК на гр.Рудозем с
 УПИ II-Банка, кв.46
 по плана на гр.Рудозем, общ.Рудозем
 и част от улична регулация

Номер на квартал	Площ на ПИ 503.41	Площ на УПИ II-Общ.обслужване	Поземлен площ с успешноно предназначение	Етажност (Височина в м.)	Градостроителни параметри		
					Плътност на застройване (%)	К интп	Озеленена площ (%)
46	1101кв.м	1114кв.м	00	3(10)	40	1,2	40

Възложител:	1: ОБЩИНА РУДОЗЕМ
	2: "ЖАР"ЕООД
	у-л: Феици Джаров
проектант:	
ФАЗА: Окончателен проект 08.2021год	